Österreich — Autriche — Austria — Ausztria — Oostenrijk

I 1921 ... (✕ Hochwasser 1920)

1921 ... (✕ Hochwasser 1920)

II 1921/22

1921

1922

III 1922

1922

1922

Baden — Bade

Grossherzogtum — Grand-Duché — Grand Duchy — Granducato — Nagyhercegség — Groothertogdom

I 1851

II 1858/59

III 1860

IV 1862

V 1862

VI 1868

VII 1868

Raum
für die in 5 Farben gedruckte
Landkarte Baden
aus
Lückes Atlas
der
Briefmarken-Geographie,
Tafel 2.

Bayern — Bavière — Bavaria — Baviera — Bajorország — Beijeren

Freistaat — République — Republic — Repubblica — Köztársaság — Republiek

I 1849 —

1849/58 —

II 1862 —

III 1867/68 —

1868 —

1862 — NACHPM.

IV 1870 — NACHPM.

V 1870/75 —

1873/75 —

VII 1874 —

1874/1911 —

VI 1876/88 —

I 1849/58 — II 1862 —

1 Kreuzer	s	30 —	75 —	g	2 50	1 25
1	„	r	2 25	1 —		
3	„	bl	9 —	— 10	r	3 50	— 12
6	„	br	1 75	— 15	bl	4 50	— 25
9	„	gn	3 70	— 50	br	9 —	— 90
12	„	r	10 —	12 —	gn	12 —	4 50
18	„	g	12 —	15 —	r	20 —	12 —

III 1867/68 —

1 Kreuzer	gn	6 —	— 35
3	„	r	7 50	— 10
6	„	bl	12 —	1 75
9	„	br	15 —	6 —
12	„	l	50 —	9 —
18	„	r	20 —	18 —
6	„	br	15 —	4 50
7	„	bl	50 —	— 35

1862 — Nachpm.

3 Kreuzer s 10 — 20 —

IV 1870 ~ Nachpm.

1 Kreuzer	s	— 50	35 —
3	„	s	— 35	25 —

V 1870/75 ~

1 Kreuzer	gn	— 6	— 25
3	„	r	— 8	— 10
6	„	br	1 50	2 50
7	„	bl	— 15	— 35
9	„	br	— 15	— 25
10	„	g	— 45	1 25
12	„	l	30 —	65 —
18	„	r	— 35	1 20

VI 1876/88 ~

3 Pfennig	gn	1 25	— 15
5	„	bl-gn	1 50	— 30
10	„	r	— 15	— 1
20	„	bl	— 30	— 7
25	„	br	3 —	15 —
50	„	r	15 —	— 40

VII 1874 —

1 Mark v 100 — 12 —

1874/1911 ~

1 Mark	v	20 —	2 50
3	„	o	3 25	— 25

Bayern — Bavière — Bavaria — Baviera — Bajorország — Beijeren

Freistaat — République — Republic — Repubblica — Köztársaság — Republiek

I 1849 —

1849/58 —

II 1862 —

III 1867/68 —

1868 —

1862 — NACHP.M.

IV 1870 — NACHP.M.

V 1870/75 —

1876/79 —

VII 1874 —

1874/1911 —

VI 1876/88 —

I 1849/58 — II 1862 —

1 Kreuzer	s	30 —	75 —	g	2 50	1 25
1	„	r	2 25	1 —		
3	„	bl	2 —	— 10	r	3 50	— 12
6	„	br	1 75	— 15	bl	4 50	— 25
9	„	gn	3 50	— 50	br	3 —	— 90
12	„	r	10 —	12 —	gn	12 —	4 50
18	„	g	12 —	15 —	r	20 —	12 —

III 1867/68 —

1 Kreuzer	gn	6 —	— 35
3	„	r	7 50	— 10
6	„	bl	12 —	1 75
9	„	br	15 —	6 —
12	„	l	50 —	9 —
18	„	r	20 —	18 —
6	„	br	15 —	4 50
7	„	bl	50 —	— 85

1862 — Nachpm.

3 Kreuzer s 10 — 20 —

IV 1870 ~~ Nachpm.

1 Kreuzer	s	— 50	35 —
3	„	s	— 55	25 —

V 1870/75 ~~

1 Kreuzer	gn	—	6	— 25
3	„	r	—	8	— 10
6	„	br	1 50	2 50
7	„	bl	— 15	— 35
9	„	br	— 15	— 35
10	„	g	— 45	1 25
12	„	l	30 —	65 —
18	„	r	— 35	1 50

VI 1876/88 ~~

3 Pfennig	gn	1 25	— 15
5	„	bl-gn	1 50	— 30
10	„	r	— 15	— 1
20	„	bl	— 30	— 7
25	„	br	3 —	15 —
50	„	r	15 —	— 40

VII 1874 —

1 Mark v 100 — 12 —

1874/1911 ~~

1 Mark	v	20 —	2 50
2	„	o	3 25	— 25

Bayern — Bavière — Bavaria — Baviera — Bajorország — Beijeren

I 1876/88 ~~

1881/1911 ~~

II 1876/95 ~~ NACHP.M.

III 1890/1911 ~~

1900/11 ~~

IV 1900/01 ~~

V 1908 ~~ (X E)

VI 1911 ~~

1911 ~~

I 1876/88 ~~

5 Pfennig	l	1 50	— 12
50 „	d-br	7 —	— 12

1881/1911 ~~

1 Mark r-l 1 75 — 8

II 1876/95 ~~ Nachpm.

2 Pfennig	gr	— 25	— 25
3 „	gr	— 50	— 30
5 „	gr	— 50	— 30
10 „	gr	— 40	— 10

III 1890 ~~

3 Pfennig	br	— 6	— 1
5 „	gn	— 10	— 1
25 „	o	— 45	— 5
50 „	br-l	— 80	— 3

1900/11 ~~

3 Mark	ol-br	4 50	2 50
5 „	h-gn	7 50	3 —

IV 1900 ~~

2 Pfennig	gr	— 10	— 5
30 „	gn	— 50	— 4
40 „	g	— 65	— 4
80 „	l	1 25	— 10

V 1908 ~~ (X E)

3 Pfennig	br	— 30	— 40
5 „	gn	— 8	— 15
10 „	k	— 9	— 8
20 „	bl	— 5	— 4
50 „	br-v	— 45	1 —

VI 1911 ~~

3 Pfennig	br	— 5	— 2
5 „	gn	— 8	— 1
10 „	r	— 15	— 1
20 „	bl	— 25	— 3
25 „	v:br	— 35	— 15
30 „	o:br	— 40	— 10
40 „	ol:br	— 50	— 8
50 „	k:br	— 60	— 10
60 „	v	— 70	— 30
80 „	v:br	1 —	— 25

Raum
für die Landkarte
Bayern
aus
Lückes Atlas
der
Briefmarken-Geographie,
Tafel 1.

I 1911

1911

II 1911

III 1912 & (E)

1912 (E)

IV 1914/18

1914/18

1914/18

1914/18

I 1911

1 Mark	br	1 25	— 15
2 „	gn	2 50	— 60
3 „	k : br	3 75	2 75
5 „	bl : br	6 —	4 —
10 „	g	12 —	5 —
20 „	br : g	24 —	7 —

II 1911

5 Pfennig	gn, s/g	— 12	— 12
10 „	r, s/g	— 25	— 25

III 1912 (E)

3 Pfennig	br : h-br	— 25	— 40
5 „	gr : h-gn	— 4	— 20
10 „	r : g	— 4	— 4
20 „	bl : bl	— 6	— 6
25 „	d-v : g	— 45	— 50
50 „	br-r : gr-br	— 40	— 75

IV 1914/18

2 Pfennig	bl-gr	— 2	— 1
3 „	br	— 2	— 1
5 „	gn	— 15	— 1
10 „	r	— 5	— 1
20 „	ultr.	— 2	— 1
25 „	gr	— 2	— 2
30 „	o	— 2	— 2
40 „	ol	— 2	— 2
50 „	r-br	— 2	— 2
60 „	bl-gn	— 2	— 2
80 „	v	— 4	— 4
1 Mark	br	— 15	— 5
2 „	v	— 10	— 4
3 „	r	— 15	— 8
5 „	d-bl	— 30	— 20
10 „	d-gn	— 50	— 30
20 „	d-br	— 40	— 50

I 1916

II 1914/15 (X E)

III 1916/19 DIENSTM.

1916/19 DIENSTM.

1916/19 DIENSTM.

1916/19 DIENSTM.

I 1916

2½ Pfennig	bl-gr	— 2	— 2
5 „	h-gn	— 2	— 1
7½ „	gn	— 2	— 1
10 „	d-k	— 2	— 1
15 „	r	— 2	— 2

II 1914/15 (E)

3 Pfennig	br	— 50	— 40
5 „	gn	— 10	— 3
10 „	r	— 8	— 3
20 „	ultr.	— 10	— 3

III 1916/19 Dienstm.

3 Pfennig	br	— 2	— 1
5 „	h-gn	— 1	— 1
7½ „	gn : gn	— 4	— 2
7½ „	d'gn : w	— 8	— 3
7½ „	h-gn : w	— 2	— 2
10 „	r : w	— 2	— 2
15 „	r : g	— 4	— 2
15 „	r : w	— 3	— 2
20 „	d-bl : h-bl	— 10	— 8
20 „	bl : w	— 3	— 2
25 „	gr	— 4	— 2
30 „	o	— 4	— 2
60 „	d-gn	— 8	— 3
1 Mark	l : br	— 15	— 8
1 „	l : w	— 55	— 60

I 1919 ▭ ~~ (X Volksstaat Bayern)

1919 ▭ ~~ (X Volksstaat Bayern)

1919 ▭ ~~ (X Volksstaat Bayern)



II 1919 ▭ ~~ (X Volksstaat Bayern)

1919 ▭ ~~ (X Volksstaat Bayern)

III 1919 ▭ od./or/ou ▭ ~~ (X Volksstaat Bayern) DIENSTM.

1919 ▭ od./or/ou ▭ ~~ (X Volksstaat Bayern) DIENSTM.

I 1919 ~~ (X Volksstaat Bayern)

3	Pfennig	br	— 3	— 3
5	"	b-gn	— 2	— 2
7½	"	d-gn	— 2	— 2
10	"	k	— 2	— 2
15	"	r	— 2	— 2
20	"	bl	— 2	— 2
25	"	gr	— 2	— 2
30	"	o	— 2	— 2
35	"	s	— 2	— 2
40	"	ol	— 2	— 2
50	"	r-br	— 2	— 2
60	"	d-gn	— 2	— 2
75	"	gn	— 2	— 2
80	"	o	— 4	— 3

II 1919 ~~ (Volksstaat Bayern)

1	Mark	br	— 3	— 3
2	"	o	— 8	— 8
3	"	r	— 10	— 10
5	"	d-bl	— 15	— 15
10	"	gn	— 25	— 25
20	"	br	— 50	— 50

III 1919 ~~ Dienstm. T. 1916

3	Pfennig	br	— 3	— 3
5	"	b-gn	— 3	— 3
7½	"	gn	— 3	— 3
10	"	r/w	— 3	— 3
15	"	r	— 3	— 3
20	"	d-bl	— 3	— 3
25	"	gr	— 3	— 3
30	"	r-o	— 3	— 3

I 1919 ▭ od./or/ou ▭ ~~ (X Volksstaat Bayern) DIENSTM.

1919 ▭ od./or/ou ▭ ~~ (X Volksstaat Bayern) DIENSTM.

II 1919/20 ▭ ~~ (Für Kriegsbeschädigte)

III 1919 ▭ ~~ (X Freistaat Bayern)

1919 ▭ ~~ (X Freistaat Bayern)



1919 ▭ ~~ (X Freistaat Bayern)

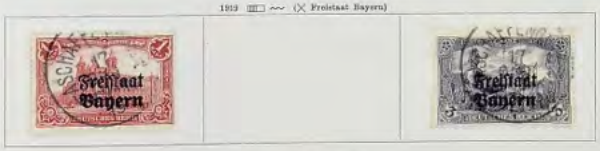

1919 ▭ ~~ (X Freistaat Bayern)

I 1919 ~~ Dienstm. T. 1916

35	Pfennig	s	— 4	— 3
50	"	r-br	— 3	— 3
60	"	d-gn	— 6	— 6
75	"	r-br / g	— 8	— 8
1	Mark	l:br	— 15	— 15
1	"	r-l:w	— 55	— 60

II 1919/20 ~~ (f. Kriegsbeschä.)

5	Pfg.	10 Pfg.	k	— 3 — 3
5	"	15 "	r	— 5 — 3
5	"	20 "	bl	— 3 — 3

III 1919 ~~ (X Freistaat Bayern)

2½	Pfennig	gr	— 3	— 3
3	"	br	— 3	— 3
5	"	gn	— 3	— 3
7½	"	o	— 3	— 3
10	"	r	— 2	— 2
15	"	w	— 2	— 2
20	"	bl	— 3	— 3
25	"	ock/g	— 3	— 4
35	"	r-br	— 6	— 5
40	"	l/k	— 8	— 8
75	"	bl-gn/s	— 8	— 10
80	"	k/s:r	— 10	— 12
1	Mark	r	— 30	— 30
2	"	bl	— 15	— 15
3	"	v-s	— 15	— 15
5	"	s-r	— 40	— 40

Bayern — Bavière — Bavaria — Baviera — Bajorország — Beijeren

I 1919/20 ~ T. 1914/18

5	Pfennig	br	— 2	— 2
5	"	b-gn	— 2	— 2
7½	"	gn	— 2	— 2
10	"	l	— 2	— 2
15	"	r	— 2	— 2
20	"	bl	— 2	— 2
25	"	gr	— 2	— 2
30	"	o	— 2	— 2
40	"	ol	— 2	— 2
50	"	r-br	— 2	— 2
60	"	s-gn	— 2	— 2
75	"	d-br	— 3	— 3
80	"	v	— 3	— 3
1	Mark	br	— 4	— 4
2	"	o	— 8	— 8
3	"	r	— 10	— 10
5	"	d-bl	— 15	— 15
10	"	gn	— 25	— 25
20	"	br	— 50	— 50
1.25	: 1 M.	gn	— 6	— 6
1.50	M.	o	— 8	— 8
2.50	"	s-v	— 8	— 8

II 1920 ~ T. 187688

20	: 5 Pf.	br	— 2 — 2

III 1920 ~

5	Pfg.	gn	— 3	— 3
10	"	o	— 3	— 3
15	"	r	— 3	— 3
20	"	v	— 3	— 3
30	"	bl	— 8	— 8
40	"	br	— 8	— 8
50	"	ros	— 4	— 4
60	"	bl-gn	— 4	— 4
75	"	br-r	— 6	— 6
1	Mark	k-gr	— 8	— 8
1½	"	blg-ol	— 8	— 8
1½	"	bl-gn/gr	— 8	— 8
2½	"	s-gr-br	— 8	— 8

Bayern — Bavière — Bavaria — Baviera — Bajorország — Beijeren

I 1920 ~

3	Mark	h-bl	— 15	— 15
5	"	o	— 20	— 20
10	"	gn	— 35	— 40
30	"	s	— 50	— 55

II 1920 ~ Dienstm.

5	Pf.	gn	— 4	— 4
10	"	o	— 4	— 4
15	"	r	— 4	— 4
20	"	v	— 4	— 4
30	"	bl	— 4	— 4
40	"	br	— 4	— 4
50	"	zinn	— 4	— 4
60	"	bl-gn	— 4	— 4
70	"	v	— 4	— 4
75	"	w-r	— 4	— 4
80	"	li-bl	— 4	— 4
90	"	gr	— 4	— 6
1	Mark	br	— 6	— 8
1½	"	gn	— 8	— 8
1½	"	r-o	— 8	— 10
2½	"	bl	— 10	— 15
3	"	r	— 15	— 15
5	"	s-gn	— 20	— 25

Belgien — Belgique — Belgium — Belgio — België

Königreich — Royaume — Kingdom — Regno — Királyság — Koningrijk

I 1849

10 Cent.(imes)	br	80 —	5 —	
20 "	bl	50 —	1 —	

II 1849/51 — III 1863 ~

1 Centime	gn	7 —	7.50	2.75
10 Centimes	br	10 —	13	5 —
20 "	bl	7.50	— 8	3 —
40 "	r	40 —	1 —	15 —

IV 1865/66 ~

10 Cent.	gr	2.50	— 10
30 "	bl	5.50	— 12
30 "	br	1 —	— 45
40 "	r	1.10	— 70
1 Franc	v	22.50	1.9 —

1866

1 Cent.	gr	12.50	12.50

V 1866/67 ~ — VI 1869/91 ~

1 Cent.	gr	1.10	1 —	gn	— 15	—	4
2 "	bl	7.50	7.50	bl	— 15	—	5
5 "	br	4.50	4.50	br	— 40	—	8
8 "					1	4.50	4.50

Raum
für die Landkarte
Belgien
aus
Lückes Atlas
der
Briefmarken-Geographie,
Tafel 8.

VII 1870 ~ Nachgm.

10 Centimes	gn	— 55	— 90	
20 "	bl	— 55	— 90	

VIII 1869/91 ~

10 Cent.	gn	1.40	— 3	
20 "	bl	3.50	— 8	
25 "	g	5 —	— 8	
30 "	o	4 —	— 30	
40 "	r	7.50	— 50	
50 "	gr	3.50	— 70	
1 Franc	b-v	4.5	— 70	
5 Francs	r-br	30 —	25 —	

Belgien — Belgique — Belgium — Belgio — België

I 1883 ~

10 Cent.	r	— 30	— 5	
20 "	gr	1.25	— 20	
25 "	bl	2.50	1.50	
50 "	v	2.25	1.85	

II 1884/93 ~ T. 1869/91

1 Cent.	ol	— 10	— 5
1 "	gr	— 5	— 3
2 "	br	— 8	— 5
5 "	gn	— 15	— 9

III 1884/91 ~

10 Centimes	r	— 25	— 9
20 "	ol	— 20	— 6
25 "	bl	— 25	— 8
35 "	br	1 —	— 25
50 "	g	— 20	— 12
1 Franc	br-r-gn	2 —	— 35
2 Francs	v	— 90	— 75

IV 1869/94 ~

1 Centime	gr	— 3	— 4
2 Centimes	g	— 12	— 12
2 "	br	— 5	— 3
5 "	gn	— 10	— 8
10 "	br	— 30	— 7
20 "	gn-gr	— 85	— 8
25 "	bl	— 40	— 8
35 "	v-br	1 —	— 20
50 "	g-br	1.50	— 70
1 Franc	b-gn	2 —	— 70
2 Francs	l-ros	4.50	— 80

V 1894 ~

5 C(entimes)	gn/ros	— 12	— 20
10 "	k/blkl.	— 10	— 15
35 "	bl/ros	— 10	— 60

I 1895 ~~ NACHP.M.

II 1896/97

III 1898/1900 (T. 1898)

IV 1900/09 NACHP.M. (T. 1895)

V 1905

VI 1907

I 1895 ~~ Nachpm.

5 C(entimes)	gn	— 8	— 8
10 "	br	— 20	— 20
20 "	gr-gn	— 30	— 5
50 "	br	1 —	1 25
1 Fr(anc)	r	2 —	3 50

II 1896/97 ~~

5 Centimes	bl	— 10	— 15
10 "	r-br	— 15	— 15
10 "	l-br	— 8	— 15

III 1898/1900 ~~

10 Centimes	k-ros	— 70	— 2
50 "	gr	— 85	— 25
1 Fr(anc)	o	2 —	— 70
2 Fr(ancs)	l	3 75	— 60

IV 1900/09 ~~ Nachpm. T. 1895

10 C(ent.)	r	— 15	— 6
20 "	bl	— 40	— 25
50 "	gr	— 60	— 20
1 Franc	o	1 15	— 55

V 1905 ~~

10 C(entimes)	r	— 15	— 1
20 "	ol	— 30	— 6
25 "	bl	— 85	— 5
35 "	l-br	— 55	— 12
50 "	gr	— 80	— 20
1 Franc	o	1 50	— 55
2 Francs	v	3 75	— 60

VI 1907 ~~ T. 1899/94

1 Cent.	gr	— 3	— 3
2 "	br	— 6	— 6
5 "	gn	— 8	— 2

I 1910 (T. I)

1910 (T. II)

II 1912

III 1912

1912

1912

1913

IV 1914

V 1914

I 1910 ~~ T. I T. II

1 Cent.	gr	— 6	— 6	— 6
2 "	l-br	— 15	— 10	— 15
5 "	gn-bl	— 20	— 25	— 20 — 25
10 "	br-r	— 30	— 35	— 30 — 35

II 1912 ~~

1 Centime	v	— 3	3
2 Centimes	br	— 4	— 4
5 "	gn	— 6	— 2

III 1912 ~~

10 (Centimes)	r	— 20	— 6
20 "	ol	— 25	— 10
35 "	br	— 40	— 20
40 "	grv	— 45	— 30
50 "	gr	— 55	— 30
1 F(rane)	o	1 10	— 80
2 F(rancs)	v	2 25	1 —
5 "	l-br	5 —	4 —

1912 ~~

10 (Centimes)	r	— 10	— 1
20 "	ol	— 10	— 8
35 "	bl	— 10	— 2
40 "	gn	— 15	— 15

IV 1914 ~~

5 Cent.	gn	— 50	— 50
10 "	k-ros	— 75	— 50
20 "	v-r	1 50	1 —

V 1914 ~~

5 Cent.	gn	— 8	— 8
10 "	r	— 20	— 25
20 "	v-r	1 20	1 50

I 1915

II 1915

1915

1915

1915

III 1919/20

1919/20

I 1915

5 Cent.	bl-gn/r	—	8	— 10
10 »	ro/r	—	8	— 10
30 »	v-r/r	—	15	— 15

II 1915/20

1 Cent	o	—	2	— 1
3 »	br	—	2	— 2
5 »	gr-o	—	2	— 1
5 »	gr	—	4	— 1
10 »	k	—	8	— 1
15 »	v	—	8	— 2
20 »	l	—	8	— 2
25 »	b-bl	—	10	— 2
35 »	o-br/s	—	15	— 4
40 »	gris	—	15	— 6
50 »	k/s	—	20	— 10
65 »	v-o/s	—	25	— 8
1 Franc	bl-v	—	40	— 15
2 Francs	s-gr	—	70	— 15
5 »	bl	2	—	— 80
10 »	br	4	—	1 50

III 1919/20

5 Cent.	gn	—	8	— 8
10 »	r	—	10	— 4
15 »	d-v	—	15	— 4
20 »	s-br	—	30	— 20
25 »	bl	—	20	— 20
35 »	ol-br	—	50	— 50
40 »	r	—	60	— 60
50 »	r-br	—	70	— 70
1 Franc	g	4	—	4 25
2 Francs	t	85	—	40 —

I 1920

II 1919/20

III 1920

IV 1920

V 1920 Nachgm.

VI 1921

1921

1922

VII 1922/23

1923

1922/23

VIII 1921/25

I 1920

35 Cent.	bl	—	10	— 2

II 1919/20

5 Francs	d-r	10	—	10 —
10 »	br-l	15	—	15 —

II 1919/20

5 Cent.	ol-bign	—	—	— —
10 »	d-ros	—	—	— —

III 1920

5 C(ent)	d-gn	—	8	— 3
10 »	k	—	10	— 8
15 »	d-br	—	15	— 10

IV 1920

1 C(ent)	d-br	—	8	— 6
2 »	ol	—	4	— 4

V 1920 Nachgm.

5 C(ent)	bl-gn	—	3	— 3
10 »	k	—	4	— 4
20 »	ol-gn	—	8	— 8
30 »	bl	—	15	— 15
50 »	gr	—	10	— 20

VI 1921 — T. 1923

40 c : 5+5 C.	d-gn	—	16	— 8
20 c :10+5 »	k	—	10	— 5
20 c :15+5 »	d-br	—	10	— 8

1921

35 c : 25 c	v-r/s	—	35	— 35

1922

20+20 Cent.	br	—	15	— 15

VII 1922/23 Nachgm.

5 Cent.	gr	—	3	— 3
10 »	b-gr	—	6	— 6
20 »	s-br	—	8	— 8
30 »	r	—	12	— 12
40 »	v-br	—	14	— 14
50 »	bl	—	20	— 20
1 Franc	v	—	40	— 40

1923

20 ; 20 cent.	gr	—	15	— 15

VIII 1921/25

50 cent.	d-bl	—	18	— 60
50 »	s-bl	—	20	— 3
75 »	r	—	25	— 8
1 Franc	d-br	—	40	— 8
2 Francs	d-gn	—	70	— 15
5 »	br-l	2	—	2 —
10 »	l-k	3	50	3 10

1924

5 Francs r-br — —

Belgien — Belgique — Belgium — Belgio — België

I 1922/23

1922/23

1924

I 1922/23

1 Cent.	o	— 2	— 1
5	» br-r	— 2	— 2
5	» p-gr	— 2	— 1
10	» bl-gn	— 4	— 1
15	» l	— 8	— 1
20	» d-br	— 8	— 2
25	» l	— 10	— 2
30	» r	— 15	— 2
35	» br-r	— 15	— 3
40	» ros	— 15	— 4

1924

15 Cent.	bl	— —	— —
25	» v	— 10	— 2

I 1879/82

II 1882/94

III 1895/1902

1895/1902

IV 1903/06

1903/06

1905/06

I 1879/82

10	Centimes	br	3 50	— 60
20	»	bl	8 75	— 75
25	»	gru	6 —	— 50
50	»	r	18 —	1 —
80	»	g	20 —	1 —
1	Franc	gr	4 50	— 35

II 1882/91

10	Centimes	br	1 25	— 25
15	»	gr	1 35	1 60
20	»	bl	1 35	— 45
25	»	gru	2 —	1 —
50	»	r	3 25	— 8
80	»	g	4 —	— 20
1	Franc	l	5 —	— 40
2	Francs	br-g	5 50	2 25

III 1895/1902

10	Centimes	br/a	— 30	— 6
15	»	gr/a	— 35	— 40
20	»	bl/a	— 60	— 6
25	»	gru/a	1 —	— 25
30	»	o/a	— 75	— 15
40	»	gru/a	1 —	— 15
50	»	a	1 —	— 5
60	»	l	1 25	— 6
70	»	bl	1 75	— 12
80	»	g	1 85	— 6
90	»	r	1 75	— 10
1	Franc	v-br	1 75	— 6
2	Francs	g	8 —	— 25

IV 1903/06 ~~ T. 1895/1902

10	Centimes	br/gr	— 15	— 4
15	»	gr/r	— 35	— 35
20	»	bl/br	— 30	— 4
25	»	gru/r	— 30	— 15
30	»	o/gru	— 35	— 8
40	»	gru/r	— 45	— 4
50	»	rose/l	— 55	— 3
60	»	l/r	— 70	— 5
70	»	bl/r	— 80	— 5
80	»	o/-gr/-br	— 70	— 4
90	»	r/gru	1 —	— 6
1	Franc	l-br/r-o	1 10	— 5
1	10 »	rose/gr-a	1 25	— 8
2	Francs	g/bl-gu	2 25	— 8
5	»	a/bl	3 25	— 25

V 1913 ~~ T. 1903/06

35	Centimes	br-g/bl-gu	— 40	— 40
55	»	l-ba/bl	— 50	— 50
4	Francs	b-gu/b-r	4 25	1 25
5	»	o-bl-gk	5 —	1 75
10	»	ol-g/br-l	10 —	2 50

I 1916

1916

II 1920

1920

1920

1920/21

1922

I 1916

10	Centimes	bl	— 15	— 8
15	»	gr-ol	— 15	— 15
20	»	r	— 25	— 8
25	»	br	— 25	— 15
30	»	l	— 35	— 15
35	»	gr	— 35	— 10
40	»	o	— 45	— 10
50	»	g-br	— 60	— 8

55, 60, 70, 80, 90 Cent., 1, 1.10, 2, 3, 4, 5, 10 Francs

II 1920

10	Cent.	gu-bl	— 15	— 6
15	»	ol	— 15	— 15
20	»	r	— 25	— 8
25	»	d-br	— 30	— 10
30	»	r-l	— 35	— 25
40	»	g-br	— 50	— 15
50	»	br-g	1 10	— 15
55	»	b-br	— 85	— 35
60	»	d-v-r	— 85	— 15
70	»	gu	— 85	— 15
80	»	r-br	1 —	— 25
90	»	bl	1 —	— 15

1, 1.10, 1.50, 1.60, 2, 3, 4, 5, 10 Francs

1920/21

10, 15, 20, 25, 30, 35, 40, 50, 55, 60, 70, 80, 90 Cents., 1, 1.10, 1.20, 1.40, 1.60, 2, 3, 4, 5, 10, 15, 20 Francs

1922

5, 10, 15, 20, 40, 60, 80 Cents., 1, 1.10, 1.50, 180, 2.10, 2.40, 3, 4, 5, 10, 15, 20 Francs

Belgische Post in Deutschland

Occupation Belge en Allemagne — Belgish Occupation in Germany — Amministrazione belg. — Foglalás terület — Bezed Gebied in Duitschland

I 1920/21 ~~ (X ALLEMAGNE DUITSCHLAND)

II 1920 ~~ (X Eupen & Malmédy)

1920 ~~ (X Eupen & Malmédy)

III 1920/21 ~~ (X Eupen)

1920/21 ~~ (X Eupen)

1920/21 ~~ (X Eupen)

1920/21 ~~

1920/21 ~~

1920/21 ~~

1920/21 ~~

Belgische Post in Deutschland

I 1920/21 ~~ T. 1915

1	Centy	o	— 2	— 2
2	»	d-br	— 2	— 2
3	»	gr	— 2	— 2
5	»	b-grn	— 3	— 3
10	»	k	— 3	— 3
15	»	bl-v	— 8	— 8
20	»	l	— 10	— 15
25	»	b-bl	— 10	— 15
35	»	r-br/s	— 15	— 15
40	»	gn/s	— 20	— 25
50	»	k/s	— 25	— 25
65	»	l-r/s	— 30	— 80
1	Franc	bl-v	— 50	— 50
2	Francs	o/gr	1 —	1 —
5	»	bl	2 25	2 25
10	»	br	5 —	5 —

1920/21 ~~

25	Cent.	bl	— 10	— 15

Eupen & Malmédy

II 1920 ~~ T. 1915

5	Pf. : 5	Cent.	gn	— 8	— 8
10	» : 10	»	ros	— 10	— 15
15	» : 15	»	bl-v	— 15	— 15
20	» : 20	»	l	— 20	— 25
30	» : 25	»	bl	— 25	— 25
75	» : 50	»	k/s	1 25	1 50
1 M.	50 Pf. : 1	F.	v	3 50	4 —

III 1920/21 ~~ T. 1915 (X Eupen)

1	C.	o	— 3	— 3
2	»	br	— 4	— 4
3	»	gr	— 10	— 15
5	»	gn	— 8	— 8
10	»	ros	— 10	— 10
15	»	v	— 15	— 15
20	»	r-l	— 20	— 25
25	»	bl	— 25	— 30
35	»	o-br/s	— 35	— 40
40	»	gn/s	— 45	— 50
50	»	r/s	— 70	— 85
65	»	l/s	— 80	— 90

Belgische Post in Deutschland

Occupation Belge en Allemagne — Belgish Occupation in Germany — Amministrazione belg. — Foglalás terület — Bezed Gebied in Duitschland

I 1920 (< Eupen)

1920 (Eupen)

II 1920 (< Eupen) NACHP.46

III 1920/21 (< Malmédy)

1920/21 (< Malmédy)

1920/21 (< Malmédy)

1920 (< Malmédy)

1921 (< Malmédy)

IV 1920 (< Malmédy) NACHP.46

I 1920 T. 1915 (< Eupen)

1	Fr.	v	2 —	2 25
2	„	e-bl	3 —	3 25
5	„	bl	4 25	5 —
10	„	be	8 —	10 —

1920 (< Eupen)

25	Cent.	bl	— 85	— 60

II 1920 Nachpm. (< Eupen)

5	Cent.	gn	— 8	— 8
10	„	k	— 10	— 15
20	„	ol-gn	— 20	— 25
30	„	bl	— 75	— 85
50	„	gr	— 50	— 60

III 1920/21 (< Malmédy)

1	Cent.	o	— 3	— 3
2	„	d-br	— 4	— 4
3	„	gr-s	— 8	— 8
5	„	b-gn	— 8	— 8
10	„	ros	— 15	— 15
15	„	bl-v	— 15	— 20
20	„	r-l	— 20	— 25
25	„	b-bl	— 25	— 50
35	„	or-br/s	— 40	— 50
40	„	gn/s	— 50	— 60
50	„	k/s	— 55	— 60
65	„	v-r/s	— 55	— 70
1	Franc	bl-v	1 —	1 50
2	Francs	s-bl	2 —	2 25
5	„	bl	4 25	4 50
10	„	br	10 —	12 50

1921 (< Malmédy)

25	Cent.	d-bl	— 25	— 30

IV 1920 (< Malmédy) Nachpm.

5	Cent.	gn	— 8	— 8
10	„	k	— 10	— 15
20	„	ol-gn	— 20	— 25
30	„	bl	— 25	— 35
50	„	gr	— 50	— 60

Bosnien-Herzegowina — Bosnie — Bosnia — Bosznia és Hercegovina — Bosnië

Österreich.-ung. Verwaltungsgebiet — Protectorat autrichien-hongrois — Austrian-Hungarian Protectorate — Paesi di amministrazione austr.-ungherese — Ozsztrák-magyar közigazgatási terület — Oostenrijk-Hongaarsch administratie

I 1879/84

1879/84

II 1900/01

1900/01

1900/01

III 1901/05

IV 1904 NACHP.46

1904 NACHP.46

I 1879/84

1/2	(Kreuzer)	s	— 60	— 60
1	„	gr	— 30	— 30
2	„	g	— 25	— 30
3	„	gn	— 25	— 25
5	„	v	— 80	— 5
10	„	bl	— 50	— 10
15	„	br	— 70	— 95
20	„	ol	— 80	— 90
25	„	v	1 25	— 85

II 1900/01

1	(Heller)	s	— 8	— 12
2	„	gr	— 8	— 10
3	„	g	— 8	— 10
5	„	gn	— 6	— 4
6	„	br	— 12	— 15
10	„	r	— 10	— 8
20	„	ros	4 —	— 25
25	„	bl	— 25	— 95
30	„	br	4 —	— 60
40	„	g	6 —	— 75
50	„	v	— 35	— 85
1	K(rone)	ros	— 80	— 60
2	K(ronen)	bl	1 50	2 —
5	„	gn	3 75	4 50

III 1901/05

25	(Heller)	ros/s	— 20	— 15
30	„	br/s	— 25	— 25
35	„	bl/s	— 25	— 30
40	„	g/s	— 30	— 35
45	„	bl-gr/s	— 50	— 55

IV 1904 Nachpm.

1	Heller	s/g	— 4	— 3
2	„	s/g	— 5	— 5
3	„	s/g	— 5	— 5
4	„	s/g	— 8	— 6
5	„	s/g	— 8	— 8
6	„	s/g	— 10	— 10
7	„	s/g	— 12	— 12
8	„	s/g	— 15	— 15
10	„	s/g	— 15	— 12
15	„	s/g	— 20	— 15
20	„	s/g	— 30	— 15
50	„	s/g	— 60	— 30
200	„	s/gn	2 25	— 80

I 1906/12

1906/12

1906/12

1906/12

1906/12

1906/12

1906/12

I 1906/12

1	(Heller)	a	— 4	— 4
2	"	v	— 5	— 5
3	"	h-ol	— 6	— 6
5	"	gn	— 8	— 8
6	"	br	— 10	— 10
10	"	r	— 15	— 8
12	"	bl	— 20	— 20
20	"	br-s	— 30	— 15
25	"	bl	— 35	— 35
30	"	g-gn	— 40	— 20
35	"	bl-gn	— 45	— 25
40	"	r-s	— 50	— 20
45	"	r	— 65	— 85
50	"	br-l	— 60	— 35
60	"	gn-bl	— 70	— 70
72	"	r	— 85	— 85
1	K(rone)	br-k	1 15	— 60
2	K(ronen)	ol	2 75	1 50
5	"	bl	5 50	4 —

Raum
für die Landkarte
Bosnien
und Herzegowina
aus
Lückes Atlas
der
Briefmarken-Geographie,
4. Auflage
Tafel 5

I 1910

1910

1910



1910

1910

II 1912/14

1912/14

I 1910

1	(Heller)	a	— 15	— 20
2	"	v	— 15	— 20
3	"	h-ol	— 20	— 20
5	"	gn	— 15	— 25
6	"	br	— 25	— 40
10	"	r	— 20	— 25
20	"	br-s	— 40	— 60
25	"	bl	— 50	— 75
30	"	g-gn	— 55	— 70
35	"	bl-gn	— 65	— 90
40	"	v	— 85	1 —
45	"	r	— 70	1 10
50	"	br-v	— 10	1 25
1	Krone	br-k	1 50	2 50
2	Kronen	ol	3 —	3 50
5	"	bl	6 50	6 50

II 1912/14

1	Heller	ol-gn	— 4	— 4
2	"	h-bl	— 5	— 5
3	"	l-r	— 6	— 6
5	"	gn	— 8	— 5
6	"	"	— 10	— 10
10	"	k	— 15	— 5
12	"	ol	— 20	— 20
20	"	br	— 30	— 40
25	"	bl	— 35	— 25
30	"	r	— 40	— 35

I 1912/14

1912/14

1913/14 — II 1913

III 1914 (✕ 1914) — IV 1915 (✕ 1915)

1915 (✕ 1915) — 1916 (✕ 1916)

V 1916 — 1918

I 1912/14

35 Heller	bl-gn	— 45	— 30
40	v	— 50	— 35
45	d-br	— 55	— 45
50	gr-bl	— 60	— 50
60	r-o	— 70	— 70
72	d-bl	— 85	— 85
1 Krone	r/v/g	1 15	— 75
2 Kronen	s/b-bl	2 25	2 25
3	r/gn	3 25	3 25
5	v/b-gn	5 50	5 50
10	v/gr	12 —	8 50

Zeitungsmarken

II 1913

2 Heller	bl	— 3	— 2
8	l	— 4	— 4
10	k	— 8	— 8
20	gn	— 15	— 15

III 1914 (T 1912 ✕ 1914)

7 Heller:	5(H.)gn	— 15	— 15
14	10 „ r	— 15	— 15

IV 1915 (T. 1912 ✕ 1915)

7 Heller:	5(H.)gn	1 —	1 —
14	10 „ r	— 15	— 20

1915 (T. 1913/18 ✕ 1915)

7 Heller:	5(H.)gn	— 8	— 8
14	10 „ r	— 25	— 80

1916 (T. 1913/18 ✕ 1916)

7 Heller:	5(H.)gn	— 6	— 6
14	15 „ b-k	— 8	— 10

V 1916

5+2 Heller	gn	— 8	— 10
10+2	r	— 8	— 10

1918 (T. 1916)

10 (+ 2) Heller	gr	— 3	— 4
15 (+ 2)	br-r	— 4	— 6

I 1916

II 1917

III 1916/18

1916/18 Nachpm.

1916/18

IV 1917

V 1916/17

1916/17

I 1916 Zilmarken

2 Heller	r	— 15	— 15
5 „	ol-gn	— 15	— 15

II 1917

(✕ WITWEN- und WAISENWOCHE)

10 (+ 2) Heller	br	— 3	— 4
15 (+ 2) „	ros	— 4	— 6

III 1916/18 Nachpm.

3 Heller	r	— 3	— 3
4 „	r	— 3	— 3
5 „	r	— 3	— 3
6 „	r	— 3	— 3
10 „	r	— 3	— 3
15 „	r	— 10	— 10
20 „	r	— 8	— 8
25 „	r	— 8	— 8
30 „	r	— 10	— 10
40 „	r	— 30	— 40
50 „	r	1 40	1 25
1 Krone	bl	— 50	— 50
3 Kronen	bl.	1 25	1 25

IV 1917

10 Heller	(+ 2 H.) d-v	— 4	— 4
15 „	(+ 2 „) r	— 8	— 8
40 „	(+ 2 „) bl	— 8	— 8

V 1916/17

3 Heller	a	— 6	— 8
5 „	gn	— 8	— 8
6 „	v	— 8	— 10
10 „	br	— 8	— 10
12 „	bl	— 10	— 15
15 „	ros	— 10	— 15
20 „	d-br	— 15	— 20
25 „	bl	— 35	— 35
30 „	d-gr	— 10	— 10
40 „	r	— 35	— 40
50 „	gn	— 15	— 20
60 „	l-r	— 45	— 35
80 „	r-br	— 25	— 15
90 „	l	— 35	— 15

Bosnien-Herzegowina — Bosnie — Bosnia — Bosznia és Hercegovina — Bosnië

I 1916/17

II 1917

1917

1917

1917

III 1918

1918 (X 1918) T. 1912

1918 (X 1918) T. 1910

I 1916/17

2	Kronen br-k:säm.	— 70	— 70
3	„ gn:k-bl	— 85	— 85
4	„ k:h-gn	2 —	2 50
10	„ v:gr	5 —	5 50

II 1917

3	Heller s-ol	— 2	— 2
5	„ h-gn	— 2	— 2
6	„ v	— 10	— 10
10	„ r-br	— 8	— 8
12	„ bl	— 15	— 15
15	„ k-ros	— 6	— 8
20	„ br-l	— 6	— 10
25	„ bl-v	— 20	— 20
30	„ gr-gn	— 8	— 8
40	„ ol	— 25	— 15
50	„ d-gn	— 25	— 35
60	„ l-r	— 40	— 25
80	„ bl-gr	— 15	— 15
90	„ d-l	— 50	— 15

III 1918

10 (+ 10)	Heller gn	— 5	— 5
15 (+ 10)	„ r	— 5	— 8
40 (+ 10)	„ k	— 8	— 8

1918 (X 1918)

2	Heller v T. 1912	— 10	— 10
2	„ h-bl T. 1910	— 8	— 8

Bergedorf

I 1861

1861

1861

1861

1861

Bergedorf
Landkarte Bergedorf siehe Tafel 3 (Hamburg) von Lückes Atlas der Briefmarken-Geographie.

I 1861 — Neudr.

½	Schilling bl	150	75 —	— 5
1	„ w	5 —	75 —	— 5
1½	„ g	1 —	100 —	— 5
3	„ v	125	150 —	— 5
4	„ br	125	200 —	— 5

Braunschweig — Brunswick — Brunswyk

Herzogtum — Duché — Duchy — Ducato — Hercegség — Hertogdom

II 1850

III 1853/61

1857

1863

1864

IV 1865

Braunschweig

II 1852

1	Sgr ros	—	50	—
2	„ bl	1500	25	—
3	„ r	1000	30	—

III 1853/63

½	Sgr br	125	20	—
½	„ w	85	30	—
½	dr gn	2 75	10	—
1	Sgr b-g	50	3 75	

1864/65

½	Sgr w	100	125	—
½	„ gn	250	475	—
1	„ g	—	450	—
1	„ d	40	15	—
2	„ bl	85	85	—
3	„ ros	975	45	—

1857

¼	Ggr br	3 25	8	—

IV 1865

½	Groschen s	2 50	18	—
1	„ ros	— 10	2	—
2	„ bl	2 25	8	—
3	„ br	— 30	7 50	

Bremen — Brême — Bréma

Freie Stadt — Ville hanséatique — Hanseatic town — Città anseatica — Hanzaváro — Hanze stad

V 1855

1856/60

1861

1867

Bremen

V 1855/60

4	Grote bl	30	40	—
5	„ ros	15	35	—
7	„ g	22	75	—
5	Sgr gn	8	75	—

1861/63

2	Grote o	60	175	—
3	„ bl	75	75	—
5	„ ros	40	27	—
10	„ g	80	85	—
5	Sgr gn	80	85	—

1867

2	Grote o	22	45	—
3	„ gr-bl	30	50	—
5	„ ros	30	40	—
7	„ g	14	250	—
10	„ s	40	100	—
5	Sgr gn	35	125	—

Raum für die Landkarte Braunschweig aus Lückes Atlas der Briefmarken-Geographie, 4. Auflage Tafel 3.

Raum für die Landkarte Bremen aus Lückes Atlas der Briefmarken-Geographie, 4. Auflage Tafel 4.

Bergedorf

I 1861 —

1861 —

1861 —

1861 —

1861 —

Braunschweig — Brunswick — Brunswyk

Herzogtum — Duché — Duchy — Ducato — Hercegség — Hertogdom

II 1852 —

III 1853/61 —

1857 —

1863 —

1864 —

IV 1865 ---

Bremen — Brême — Bréma

Freie Stadt — Ville hanséatique — Hanseatic town — Città anseatica — Hanzaváro — Hanze stad

V 1855 —

1856/60 —

1861 —

1867 ~

Raum
für die Landkarte
Braunschweig
aus
Lückes Atlas
der
Briefmarken-Geographie,
4. Auflage
Tafel 3.

Raum
für die Landkarte
Bremen
aus
Lückes Atlas
der
Briefmarken-Geographie,
4. Auflage
Tafel 4.

Bergedorf

Landkarte Bergedorf siehe Tafel 3 (Hamburg) von Lückes Atlas der Briefmarken-Geographie.

I 1861 — Neudr.

½ Schillg	bl	4 50	75 —	— 5
1 „	w	5 —	75 —	— 5
1½ „	g	1 —	100 —	— 5
3 „	v	1 25	150 —	— 5
4 „	br	1 25	200 —	— 5

Braunschweig

II 1852 —

1 Sgr	ros	—	50 —
2 „	bl	1500 —	25 —
3 „	r	5000 —	30 —

III 1853/63 —

¼ Sgr	br	125 —	20 —
½ „	w	35 —	30 —
½ Gr	gn	2 75	10 —
1 Sgr	h-g	30 —	2 75

1864/65 ---

½ Sgr	w	160 —	125 —
½ „	gn	250 —	475 —
1 „	s	— —	450 —
1 „	g	40 —	15 —
2 „	bl	65 —	30 —
3 „	ros	275 —	45 —

1857 —

¼ Ggr	br	3 25	8 —

IV 1865 ---

½ Groschen	s	2 50	18 —
1 „	ros	— 10	2 —
2 „	bl	2 25	8 —
3 „	br	— 20	7.50

Bremen

V 1855/60 —

3 Grote	bl	30 —	40 —
5 „	ros	18 —	35 —
7 „	g	22 —	75 —
5 Sgr	gn	8 —	75 —

1861/63 ---

2 Grote	o	60 —	175 —
3 „	bl	75 —	75 —
5 „	ros	40 —	27 —
10 „	s	80 —	65 —
5 Sgr	gn	80 —	85 —

1867 ~

2 Grote	o	22 —	45 —
3 „	gr-bl	20 —	50 —
5 „	ros	20 —	40 —
7 „	g	14 —	250 —
10 „	s	40 —	100 —
5 Sgr	gn	25 —	125 —

Bulgarien — Bulgarie — Bulgaria — Bolgárország — Bulgarije

Königreich — Royaume — Kingdom — Regno — Királyság — Koningrijk

Bulgarien — Bulgarie — Bulgaria — Bolgárország — Bulgarije

I 1902

II 1907

III 1909 (T. 1889/90 × 1909)

1909 (T. 1889/90 × 1909 & Wert|val.)

1909 T. 1901

1910 (T. 1901 × 1910 & Wert|val.)

IV 1911

1911

1911

I 1902

5 Stot.	ros	— 85	— 90
10 „	gn	— 85	— 90
15 „	bl	— 85	— 90

II 1907

5 Stot.	gn	— 30	— 30
10 „	br-r	— 40	— 40
25 „	bl	— 90	— 90

III 1909 (× 1909) T. 1889/90

1 Stot.	v	— 8	— 10
5 „	gn	— 20	— 25

1909 T. 1889/90

5:30 Stot.	br	— 25	— 35
10:15 „	g	— 30	— 30
10:50 „	gn	— 30	— 35

1909 T. 1901

5:15 Stot.	l/s	— 25	— 25
25:30 „	br/s	— 50	— 40

1910 T. 1901

1:3 Stot.	o/bl-s	— 10	— 15
15:15 „	l-r/gn-s	— 50	— 50

IV 1911

1 Stot.	gn	— 3	— 4
2 „	r/s	— 4	— 5
3 „	r-br/s	— 6	— 8
5 „	gn/s	— 8	— 4
10 „	r-br/s	— 15	— 4
15 „	g-br	— 20	— 15
25 „	bl/s	— 35	— 8
30 „	bl/s	— 40	— 20
50 „	br-o/s	— 40	— 30
1 Lew	d-br	1 20	1 —
2 Lewa	d-v	2 35	2 50
3 „	bl-v	3 50	4 —

Raum
für die Landkarte
Bulgarien
aus
Lückes Atlas
der
Briefmarken-Geographie,
4. Auflage
Tafel 10.

I 1912

II 1913

1913

III 1915/16

1915

IV 1915 Nachpm.

V 1917 (× Поща за Румжния 1916—17)

VI 1917/19

I 1912

5 Stotinki	ol	— 50	— 60
10 „	r-br	— 75	— 85
25 „	bl	1 —	1 10

II 1913

(× освоб. война 1912—1913) T. 1911

1 Stot.	d-gn	— 3	— 3
2 „	r/s	— 3	— 3
3 „	br-k/s	— 6	— 8
5 „	gn/s	— 8	— 8
10 „	r/s	— 8	— 8
15 „	g-br	— 15	— 15
25 „	nl/r/s	— 15	— 15

III 1915

1 Stot.	bl-s	— 3	— 3
5 „	gn/l-br	— 3	— 3
10 „	br-r/s-br	— 4	— 3
15 „	ol	— 6	— 3
25 „	s-bl/s	— 6	— 3
30 „	ol/r-br	— 8	— 8

1915

10 St. : 25 st.	bl/s	— 8	— 4

IV 1915 Nachpm.

5 Stot.	g-gn	— 8	— 3
10 „	v	— 10	— 15
20 „	s	— 15	— 15
30 „	o	— 40	— 45
50 „	bl	— 25	— 50

V 1917

1 Stot.	gr-s	— 4	— 4
5 „	gn/l-br	— 15	— 15
10 „	br-r/s-br	— 4	— 4
25 „	s-bl/s	— 4	— 4

VI 1917/19

1 Stot.	gr	— 2	— 2
5 „	gn	— 3	— 3
15 „	gn/s	— 4	— 4
25 „	bl	— 2	— 2
30 „	o	— 3	— 3

Bulgarien — Bulgarie — Bulgaria — Bolgárország — Bulgarije

Bulgarien — Bulgarie — Bulgaria — Bolgárország — Bulgarije

Dänemark — Danemark — Denmark — Danimarca — Dánia — Denemarken

Königreich — Royaume — Kingdom — Regno — Királyság — Koningrijk

I 1851 — II 1851 — III 1858 — 1857 — 1863 — IV 1864/68 — V 1870 — VI 1871 — VII 1876/190[illegible] — VIII 1875/79 — 1875/79 — IX 1882

I/II 1851 — Neudr.

Fire R. H. S. br	20 —	— 25	125
2 S. bl	90 —	25 —	125

III 1858 —

2 S. bl	2 50	— 90	
4 „ gr/br	6 —	— 10	
8 „ br/gn	14 —	2 —	
16 „ l	95 —	7 50	

1857 —

4 S. br	2 —	— 8	
8 „ gn	20 —	3 25	

1863 - - -

4 S. br	3 50	— 20	
16 „ l	100 —	40 —	

IV 1864/68 ~~

2 S. bl	2 —	— 60	
3 S. l	2 —	1 50	
4 S. r	1 50	— 8	
8 S. br	20 —	2 75	
16 S. ol	90 —	3 25	

V 1870 ~~ Neudr.

2 Sk. blgr	1 —	— 20	— 50
3 „ l/gr	2 50	1 35	— 60
4 „ r/gr	2 —	— 8	— 50
8 „ gr/br	6 —	— 45	— 50
16 „ gr/gn	15 —	2 75	— 60
48 „ br/r	50 —	15 —	— 75

VI 1871 ~~ Dienstm. Neudr.

2 Sk. bl	4 —	3 50	— 60
4 „ ros	2 —	— 55	— 50
16 „ gn	25 —	7 50	— 75

VII 1876/190[illegible] ~~ Dienstm. T. 1871

1 Öre o	—	8	— 5
3 „ v	—	8	— 10
4 „ bl	—	10	— 8
5 „ gn	—	10	— 4
8 „ ros	—	25	— 8
10 „ k	—	20	— 15
32 „ gn	1	10	— 80

VIII 1875/79 ~~

1 Öre gr/bl	—	10	— 3
4 „ blgr	—	15	— 1
5 „ bl/ros	1	20	1 00
8 „ r/gr	—	30	— 1
12 „ l/gr	—	45	— 8
14 „ gr/br	—	85	— 2
20 „ r/gr	2	50	— 20
25 „ gr/gn	—	80	— 6
50 „ brl-l	1	—	— 8
100 „ gr/gr	2	—	— 8

IX 1882 ~~

1 Öre o	—	4	— 2
5 „ gn	—	20	— 2
10 „ k	—	30	— 2
15 „ l	—	20	— 2
20 „ bl	—	50	— 2
24 „ br	—	90	— 12

Raum
für die Landkarte
Dänemark
aus
Lückes Atlas
der
Briefmarken-Geographie,
Tafel 8.

Dänemark — Danemark — Denmark — Danimarca — Dánia — Denemarken









Dänemark — Danemark — Denmark — Danimarca — Dánia — Denemarken

I 1921

8 : 8 Øre s-gr — 15 — 4
8 : 12 „ gr-ol — 15 — 4

1921 Dienstm.

10 Øre gn — 10 — 1

II 1921 Nachpm.

Mit	with	avec	Aufdr.	zurch	Porto		
1	Øre	o	T. 1914		—	4	— 3
5	„	h-gn	T. 1913		—	8	— 8
7	„	o	T. 1918/20		—	10	— 10
10	„	r	T. 1913		—	10	— 10
20	„	bl	T. 1913		—	35	— 35
25	„	br/k	T. 1918/20		—	35	— 35
50	„	br	T. 1918/20		—	65	— 65

1921 T. 1904/12

5 Øre br — 8 — 1
8 „ gr — 10 — 1

1922/23

8 : 3 Øre gr — 8 — 4
8 : 7 „ o — 8 — 4

1922 (✕ S. F.) Nachpm.

10 Øre r — 15 — 15

1922 T. 1920 II

40 Øre bl — 55 — 10

III 1922 T. 1913/15

20	Øre	br	— 20	— 1
25	„	r	— 25	— 4
30	„	o	— 35	— 5
40	„	bl	— 50	— 6
50	„	ol-gr	— 85	— 15
60	„	h-bl	— 65	— 15
1	Krone	br-bl	1 25	— 15

IV 1921/25 Nachpm.

1	Øre	o	— 1	— 1
5	„	br	— 8	— 4
10	„	gn	— 10	— 4
20	„	gn-bl	— 25	— 5
25	„	r	— 25	— 15
1	Krone	d-bl	1 —	— 25

Danzig

Freistaat — République — Republic — Repubblica — Köztársaság — Republiek





I 1920 T. 1902/17

5	(Pfennig)	gn	— 1	— 2
10	„	r	— 3	— 3
15	„	rol	— 3	— 3
30	„	bl	— 6	— 6
30	„	o/s	— 6	— 6
40	„	r	— 15	— 85
50	„	v/s	— 6	— 6
1	Mark	r	— 65	— 85
1.25	„	gr	— 15	— 20
1.50	„	br	1 —	1 —
2	„	bl	— 15	— 85
2.50	„	l-ros	— 25	— 25
3	„	v-s	2 75	2 75
5	„	s/r	— 85	— 85

II 1920

5 : 30	(Pfg.)	o/s : skm.	— 15	— 15
10 : 20	„	v-bl	— 5	— 5
25 : 30	„	o/s : skm.	— 15	— 15
60 : 80	„	o/s : skm.	— 40	— 45
80 : 80	„	o/s : skm.	— 15	— 15

III 1920

1	Mark	: 80	Pfg. o/s : skm.	1 50	1 50
1½	„	: 3	„ br	2 —	2 15
2	„	: 30	„ s-br	1 75	1 85
3	„	: 7½	„ r-o	1 80	1 50
5	„	: 7	„ gr-gr	1 80	1 50
10	„	: 7½	„ r-o	1 75	1 85

IV 1920

2	(Pfennig)	gr	12 —	12 —
2½	„	gr	80 —	80 —
3	„	br	1 20	1 50
5	„	gn	— 5	— 5
7½	„	r-o	3 50	3 50
10	„	ros	— 85	1 —
15	„	d-v	— 8	— 8
20	„	v-bl	— 8	— 8
25	„	o/s/g	— 10	— 15
30	„	o/s : skm.	2 20	2 20
40	„	o/s	— 30	— 25
50	„	v/s : skm.	— 36	— 28
60	„	l	120 —	120 —
75	„	bl-gn/s	— 25	— 25
80	„	k/s : ros	40	— 45
1	Mark	r	120 —	120 —
2	„	bl	120 —	120 —

Danzig

I 1920

40:40 Pf.	rot	— 35	— 40
60:60 „	rot	— 15	— 25
1 Mark:40 Pf.	rot	— 25	— 30

II 1920/21

4 Mark	a/rot	2 —	2 —
60/75 Pfg.	bl-grün	— 90	— 95

III 1921

5 Pfennig	d-br/s	— 6	— 6
10 „	s/a	— 6	— 8
25 „	gr/s	— 10	— 15
40 „	k	— 45	— 45
80 „	b/l	— 10	— 20
1 Mark	kn-gr	— 85	1 —
2 „	blü-gr	5 50	6 —
3 „	s/bl	— 65	— 80
5 „	s-gr/s	— 55	— 60
10 „	g-br/s-s	— 65	— 85

IV 1921/22 (Flugpost)

40 Pf.	bl-gr	— 6	— 8
80 „	v-r	— 6	— 6
1 Mark	s	— 6	— 8
2 „	s-br	— 20	— 25
5 „	bl-v	— 10	— 15
10 „	gr	— —	— —

V 1921/22

5 Pfennig	o	— 6	— 6
10 „	s-br	— 4	— 4
15 „	gn	— 4	— 4
20 „	bl-s	— 5	— 5
25 „	s-gn	— 1	— 1
30 „	b/r	— 75	— 85
40 „	b-gn/r	— 4	— 5
50 „	d-gn/r	— 5	— 6
60 „	r	— 10	— 15
80 „	s/r	— 25	— 25
1 Mark	s/r	— 5	— 6
1,20 „	v-bl	— 55	— 55
2 „	gr/r	1 75	1 75
3 „	v-s/s	55	55
5 „	s/bl-gn/r	35	40
8 „	r/o	3 25	3 25
10 „	s/bl/r	40	45
20 „	s/r	30	40

Danzig

I 1922

75 Pfg.	v-r	— 2	— 2
80 „	gn	— 6	— 6
1,25 M.	s-br	— 6	— 6
1,50 „	bl-gr	— 1	— 2
2 „	r	— 5	— 6
2,40 „	d-br/r	— 25	— 25
3 „	b	— 4	— 5
4 „	d-bl	— 25	— 30
5 „	gn	— 1	— 1
6 „	k	— 9	— 9
8 „	k-bl	— 10	— 15
10 „	s	— 4	— 5
10 „	b-br	— 4	— 5

II 1921

30+40 Pfg.	gr-o	— 35	— 40
60+65 „	rot/o	— 45	— 55
1,20+1,30 M.	blü.	— 55	— 80

III 1921/22 — Nachgm.

10 Pfennig	v-r	— 2	— 2
20 „	r-v	— 2	— 2
40 „	r-v	— 2	— 2
60 „	r-v	— 2	— 3
75 „	r-v	— 2	— 2
80 „	r-v	— 2	— 3
100 „	r-v	— 4	— 4
120 „	r-v	— 5	— 5
200 „	r-v	— 2	— 2
240 „	r-v	— 2	— 3
300 „	r-v	— 4	— 5
400 „	r-v	— 6	— 8
500 „	r-v	— 6	— 8
800 „	r-v	— 4	— 5
10 Mark	r-v	— 10	— 10
20 „	r-v	— 10	— 10
50 „	r-v	— 2	— 2
100 „	r-v	— 2	— 3
500 „	r-v	— 2	— 2

IV 1921/22 — Dienstm.

5 Pfennig	o	— 15	— 15
10 „	s-br	— 1	— 2
15 „	gn	— 3	— 5
20 „	bl-s	— 4	— 6
25 „	s-gn	— 4	— 6
30 „	b/r	— 10	— 20
40 „	b-gn/r	— 10	— 10
50 „	d-gn/r	— 6	— 10
60 „	r	— 15	— 15
75 „	v-r	— 4	— 4
80 „	s/r	— 20	— 20
80 „	gn	— 20	— 20
1 Mark	s/r	— 6	— 10
1,20 „	v-bl	— 50	— 55

1,00, 1,50, 0, 2, 2,40, 3, 4, 5, 6, 10, 20 Mark

Danzig

I 1922 ~~ (X D M) DIENSTM.

II 1922 ~~

III 1922 ~~ (X D M) T. 1922 DIENSTM.

IV 1922 ~~ (X D M) DIENSTM.

V 1922 ~~

VI 1923 ~~ T. 1921

VII 1922/23 ~~

1923 ~~

1923 ~~

VII 1923 ~~

VIII 1923 ~~ (Flugpost)

1923 ~~ (Flugpost)

I. 1922 ~~ (X D M) Dienstm.

5 Mark	c/bl-gn/r	2 —	3 —

II 1922 ~~

40 Mark	v/gold	1 75	1 75
100 „	v/gn-bronze	4 25	5 —

III 1923 ~~ (X D M) Dienstm.

10 Mark	b-bl/r	— 6	— 8
100 „	s-gn/r	— 6	— 8

IV 1922 ~~ Dienstm.

6 : 3 Mark	k	— 25	— 25

V 1924 ~~

6 : 3 Mark	k	— 12	— 15
8 : 4 „	d-bl	— 20	— 25
90 : 8 „	b-bl	— 12	— 15

VI 1923 ~~

40 Mark	b-bl	— 8	— 10
80 „	r	— 10	— 12

VII 1922/23 ~~

50 Mark	bl/r	— 6	— 8
50 „	b-bl	— 12	— 15
100 „	gn/r	— 8	— 10
100 „	d-gn	— 20	— 25
150 „	s-r/r	— 10	— 12
200 „	o	— 12	— 12
250 „	v-r/r	— 20	— 20
500 „	s-gr/r	— 12	— 15
1000 „	br/r	— 15	— 20
5000 „	silb/r	— 50	— 55

VII 1923 ~~

50 + 20 Mark	d-r	— 6	— 8
100 + 80 „	r-l	— 10	— 10

VIII 1923 ~~ Flugpost

20 Mark	b-br	— 15	— 20
25 „	b-bl	— 1	— 1
50 „	o	— 8	— 10
100 „	d-k	— 5	— 6
250 „	d-br	— 5	— 8
500 „	k	— 10	— 12

Danzig

I 1920 ~ (X D M) Dienstm.

1920 ~ (X D M) Dienstm.

II 1920 ~

1923 ~

1923 ~

III 1923 ~

1923 ~

IV 1923 ~

1923 ~

V 1924 ~ (Flugpost)

I 1920 ~ Dienstm.

50 Mark	b-bl	— 35	— 35
100 „	d-gn	— 4	— 5
200 „	o	— 6	— 10
300 „	gn/r	— 12	— 15
500 „	o/o	— 25	— 35
1000 „	br/o	— 15	— 15

II 1920 ~

250 Mark	r-v/y	— 10	— 12
300 „	gn/r	— 10	— 12
500 „	v/r	— 12	— 15
1000 „	br/r	— 15	— 20
1000 „	br	— 1	— 2
3000 „	l-bl/r	— 15	— 20
5000 „	ro	— 3	— 5
20 000 „	b-bl	— 2	— 2
50 000 „	gn	— 1	— 1
100 000 „	bl	— 1	— 1
250 000 „	rv/r	— 2	— 2
500 000 „	bl-gr	— 9	— 9

III 1923 ~

10 000 Mark	o/r	— 12	— 15
20 000 „	b-bl/y	— 65	— 65
50 000 „	gn/r	— 25	— 30
100 000	20 000 M. b-blgr	— 55	— 60
10 Mill.	1 000 000 M. o	— 50	— 55

IV 1923 ~ T. 1922

40 Tausd.	:	200 M.	o	— 55 — 60
100 „	:	200 „	o	— 55 — 60
250 „	:	200 „	o	— 55 — 60
400 „	:	100 „	d-gn	— 15 — 20
500 „	:	50 000 „	gn	— 15 — 20

V 1924 ~ Flugpost

250 000 Mark		r	— —
500 000 „		r	— —
2 Mill.	: 100 000 M.	r	— —
5 „	: 50 000 „	r	— —

Danzig

I 1922

1922

1923

II 1920

1923

III 1924

1924

IV 1924 ~ (Flugpost)

I 1922 ~ T. 1922

1 Mill.	: 10 000 M.	o	1.— 1.10
1 „	: 10 000 „	ros	— 8 — 10
2 „	: 10 000 „	ros	— 15 — 20
3 „	: 10 000 „	ros	— 25 — 30
5 „	: 10 000 „	ros	— 40 — 45
10 „	: 10 000 „	gr/bl	— 25 — 25
20 „	: 10 000 „	gr/bl	— 70 — 70
25 „	: 10 000 „	gr/bl	— 15 — 15
40 „	: 10 000 „	gr/bl	— 65 — 65
50 „	: 10 000 „	gr/bl	— 32 — 35
100 „	: 10 000 „	gr/bl	— 10 — 12
300 „	: 10 000 „	gr/bl	— 15 — 20
500 „	: 10 000 „	gr/bl	— 25 — 25

II 1922 ~ T. 1922

5 Pfg.	: 50 Mark	r	— 12	— 12
10 „	: 50 „	r	— 25	— 25
20 „	: 100 „	r	— 35	— 35
25 „	: 50 „	r	— 40	— 40
30 „	: 50 „	r	— 50	— 50
40 „	: 100 „	r	— 65	— 65
50 „	: 100 „	r	— 85	— 85
75 „	: 100 „	r	1.30	1.20
1 Guld.	: 1 000 000 M.	r	1.10	— 75
2 „	: 1 000 000 „	r	2.20	1.50
3 „	: 1 000 000 „	r	3.50	2.25
5 „	: 1 000 000 „	r	5.50	4.—

III 1924 ~

5 Pfg.	r	—	8 — —
10 „	gn	—	10 — —
15 „	gr	—	15 — —
30 „	b/r	—	35 — —
35 „	gr/r	—	35 — —
30 „	g-gn/r	—	35 — —
40 „	bl	—	45 — —
50 „	bl/r	—	40 — —
75 „	br	—	80 — —

IV 1924 ~ (Flugpost)

10 Pf.	r	—	— —
20 „	v	—	— —
40 „	br	—	— —
1 Guld.	gr-gn	—	— —
2½ „	br-l	—	— —

Deutsches Reich — Allemagne — Germany — Germania
Német birodalom — Duitsche Rijk

Freistaat — République — Republic — Repubblica — Köztársaság — Republiek

I 1871

1871

II 1872

III 1872

1872

IV 1874

V 1875/80

I 1871

½	Groschen	v	2·75	2—
½	"	gn	4·75	— 65
½	"	r	6·50	— 55
½	"	o	13·50	— 55
1	"	ros	10—	— 5
2	"	bl	20—	— 20
5	"	br	10—	1·75
1	Kreuzer	gn	4·50	— 75
3	"	r	6—	4·50
1	"	o	— 40	3—
2	"	ros	11—	— 15
7	"	bl	28—	1·10
18	"	br	10—	7·50

II 1872

10	Groschen	gr	— 65	— 80
30	"	bl	— 85	3—

III 1872

½	Groschen	v	— 85	1—
½	"	gn	— 15	— 15
½	"	o	— 25	— 12
1	"	ros	— 30	— 3
2	"	bl	— 15	— 10
2½	"	br	40—	1·50
5	"	gr-br	— 30	— 35
1	Kreuzer	gn	— 25	— 10
3	"	o	12—	25—
3	"	ros	— 12	— 10
7	"	bl	— 30	— 85
9	"	r-br	4—	4·50
18	"	gr-br	— 65	12—

IV 1874

2½ ; 2½	Groschen	br	— 35	— 50
9 ; 9	Kreuzer	br	1—	7—

V 1875/80

2	Mark	l	2—	— 10
2	"	r-l	10—	— 50

Raum
für die Landkarte
Deutsches Reich
aus
Lückes Atlas
der
Briefmarken-Geographie,
Tafel 1.

Deutsches Reich — Allemagne — Germany — Germania — Német birodalom — Duitsche Rijk

I 1875/80 (Pfennige)

II 1880 (Pfennig)

III 1889/1900

IV 1900 (Inschr. [Inser. [Follrat Reichspost)

1906 (Inschr. [Inser. [Follrat Reichspost)

1906 (Inschr. [Inser. [Follrat Reichspost)

1906 (Inschr. [Inser. [Follrat Reichspost)

I 1875/80

3	Pfennige	gn	1·50	— 5
5	"	r	2—	— 4
10	"	r	3—	— 3
20	"	bl	8—	— 4
25	"	br	20—	— 12
50	"	gr	40—	— 16
50	"	gr-ol	45—	— 15

II 1880

3	Pfennig	gn	— 10	— 3
5	"	r	— 10	— 3
10	"	ros	— 80	— 1
20	"	bl	— 10	— 3
25	"	br	— 15	— 4
50	"	gr-ol	— 20	— 3

III 1889/1900

2	Pfennig	gr	— 10	— 3
3	"	br	— 10	— 1
5	"	gn	— 25	— 1
10	Pf(ennig)	ros	— 20	— 1
20	"	bl	— 40	— 1
25	"	ci	— 50	— 4
50	"	r-br	30—	— 75
50	"	br	1—	— 3

IV 1900

2	(Pfennig)	gr	— 5	— 3
3	"	br	— 8	— 2
5	"	gn	— 10	— 1
10	"	ros	— 20	— 1
20	"	bl	— 60	— 2
25	(Pfennig)	o/u	— 60	— 2
30	"	o/r	ros	70	— 3
40	"	r/o	— 80	— 4
50	"	r/u	ros	80	— 4
80	"	b/r	ros	1·10	— 10
1	Mark	r	2—	— 8
2	"	bl	3·50	— 10
3	"	r-s	5—	2·25
5	"	r/s	10—	8—

I 1920 ~ (✕ Deutsches Reich: Bayern T. 1920)

5	Pf.	gn	— 1 — 1
10	„	o	— 1 — 1
15	„	s	— 1 — 1
20	„	v	— 1 — 1
30	„	bl	— 1 — 1
40	„	br	— 1 — 1
50	„	ros	— 1 — 1
60	„	bl-gn	— 1 — 1
75	„	l-r	— 1 — 1
80	„	bl	— 1 — 1
1	Mark	k/gr	— 1 — 1
1¼	„	bl/g-ol	— 2 — 2
1½	„	gn/gr-ol	— 2 — 2
3	„	vg-ol	— 2 — 2
2½	„	sgr-br	— 3 — 3
3	„	bl	— 6 — 6
4	„	d-r	— 12 — 12
5	„	o	— 12 — 12
10	„	gn	— 20 — 20
20	„	r	— 35 — 35

II 1920 ~ Dienstm. (✕ Deutsches Reich)

5	Pf.	gn	— 1 — 1
10	„	o	— 1 — 1
15	„	r	— 1 — 1
20	„	v	— 1 — 1
30	„	bl	— 1 — 1
40	„	br	— 1 — 1
50	„	r	— 1 — 1
60	„	bl-gn	— 1 — 1
70	„	d-r	— 1 — 1
75	„	w-r	— 1 — 1
80	„	bl	— 1 — 1
90	„	ol	— 1 — 1
1	Mark	d-br	— 1 — 1
1¼	„	gn	— 2 — 2
1½	„	v	— 2 — 2
2½	„	bl	— 3 — 3

I 1920 ~ Dienstm. (✕ Deutsches Reich)

3	Mark	d-r	— 3 — 3
5	„	s	— 65 — 65

II 1920 ~ Dienstm.

5	Pfg.	gn	— 8 — 6
10	„	ros	— 1 — 1
15	„	v	— 2 — 1
20	„	bl	— 2 — 2
30	„	o/s	— 3 — 3
40	„	ros/s	— 5 — 3
50	„	l-br	— 8 — 6
1	M.	bl-gr/s	— 10 — 8

III 1920 ~ Dienstm.

5	Pfg.	gn	— 10 — 8
10	„	ros	— 3 — 1
15	„	v	— 4 — 3
20	„	bl	— 3 — 3
50	„	l-k	— 8 — 6

IV 1920 ~ T. 1920/36

5	(Pfg.)	r-br	— 1 — 1
10	„	o	— 1 — 1
30	„	gn	— 1 — 1
30	„	gn-bl	— 1 — 1
40	„	ros	— 1 — 1
50	„	l	— 4 — 1
60	„	ol	— 3 — 1
75	„	r-l	— 4 — 1
80	„	bl	— 3 — 1
1	(Mark)	v/gn	— 3 — 1
1¼	„	r-o/r-l	— 6 — 1
2	„	l-r/bl	— 10 — 1
4	„	s/ros	— 5 — 1

I 1923

(X Rhein-Ruhr-Hilfe & Wert(val.)

(T. 1921 120 Pf.)

100 M. : 5 Mark o — 2 — 2

(T. 1924 160 Pf.)

500 M. : 25 Mark bn — 3 — 3

(T. 1921)

1000 M. : 20 Mark bl — 35 — 35

II 1923

6 + 4 M. bl/bn — 3 — 3

12 + 8 „ r/bl — 3 — 3

III 1922/23 (T. 1921 5 Mark

200 Mark ros : sämt. — 1 — 1

300 „ gn : sämt. — 1 — 1

400 „ bn : sämt. — 3 — 3

500 „ o : sämt. — 3 — 3

IV 1923

1000 Mark gr — 3 — 1

2000 „ bl — 3 — 1

3000 „ bn — 3 — 1

4000 „ v — 3 — 1

5000 „ gr-gn — 1 — 1

240 000 „ r — 3 — 1

V 1923

100 Mark l — 5 — 1

200 „ l-r — 1 — 1

300 „ gn — 1 — 1

400 „ bn — 1 — 1

500 „ s-r — 3 — 1

1000 „ gr — 1 — 1

VI 1923

5 M(ark) o — 3 — 2

20 „ r-l — 1 — 1

30 „ ol — 2 — 2

40 „ bl-gn — 1 — 1

50 „ bl — 4 — 4

VII 1923

5000 Mark bl — 15 — 15

10000 „ ol — 6 — 6

I 1922/23 Dienstm.

75 Pf. bl. — 2 — 2

3 M(ark) r-bn : ros — 2 — 2

10 „ d-gn : ros — 1 — 1

20 „ bl : ros — 1 — 1

50 „ v : ros — 1 — 1

100 „ r : ros — 1 — 1

1923 Dienstm. (X goth.

20 M(ark) r-l (T. 1923) — 5 — 5

50 „ d-ol „ — 2 — 2

40 „ bl-gn (T. 1921 160 Pf.) — 1 — 1

200 „ l-r „ — 1 — 1

300 „ gn „ — 1 — 1

400 „ bn „ — 1 — 1

500 „ s-r „ — 5 — 5

1923 Dienstm.

(X DIENSTM.)

5 Tausend : 5 M. br-g — 3 — 3

20 „ : 30 Pf. o : sämt. — 2 — 2

75 „ : 50 M. bl — 3 — 3

100 „ : 15 Pf. schok. — 2 — 2

250 „ : 20 „ ros — 2 — 2

400 „ : 15 „ schok. — 4 — 4

800 „ : 30 „ o : sämt. — 3 — 3

1 Mill. : 75 Pf. bl. — 4 — 4

2 „ : 10 „ ros — 3 — 3

5 „ : 100 „ r : ros — 5 — 5

II 1923

5 Tausend : 40 Pf. r-o — 2 — 2

8 „ : 80 „ gn — 2 — 2

15 „ : 40 M. gn — 1 — 1

20 „ : 12 „ r — 3 — 3

30 „ : 25 „ d-bn — 20 — 20

50 „ : 200 „ l-r — 4 — 4

III 1923

25 Tausend : 25 M. ol-br — 1 — 1

30 „ : 10 „ bl — 3 — 3

50 „ : 300 „ h-bl — 1 — 1

75 „ : 300 „ g-gn — 2 — 2

75 „ : 400 „ gn — 2 — 2

75 „ : 1000 „ gn — 2 — 2

100 „ : 100 „ l — 3 — 3

100 „ : 400 „ gn — 1 — 1

125 „ : 1000 „ ros — 1 — 1

250 „ : 200 „ l-r — 5 — 5

250 „ : 300 „ gn — 12 — 12

250 „ : 400 „ bn — 10 — 10

I 1922

1923

1923

1923 II 1923

III 1923

1923

1923

I 1922

250	Tausend	: 500 M.	zs	— 1	— 1
250	"	: 500 "	z-r	— 5	— 5
400	"	: 15 Pf.	bn-ol	— 2	— 2
400	"	: 25 "	bn-ol	— 3	— 3
400	"	: 30 "	bb-ol	— 1	— 1
400	"	: 40 "	bb-ol	— 1	— 1
800	"	: 5 "	g-gn	— 1	— 1
800	"	: 10 "	g-gn	— 2	— 2
800	"	: 200 "	l-l	— 12	— 12
800	"	: 300 "	g-gn	— 1	— 1
800	"	: 400 "	g-gn	— 1	— 1
800	"	: 400 "	bn	— 3	— 3
800	"	: 500 "	g-gn	— 10	— 10
800	"	: 1000 "	g-gn	— 1	— 1
2	Mill.	: 300 "	ros	— 1	— 1
2	"	: 300 "	gn	— 6	— 6
2	"	: 500 "	ros	— 12	— 12
2	"	: 5 T. M.	ros	— 1	— 1
1	Milliard.	: 100 M.	l	— 6	— 6

II 1922

5	Taus. Mark	gn-bl		— 5	— 5
50	" "	g-bn		— 1	— 1
75	" "	l		— 3	— 3

III 1922

500	Tausend Mark	b-bn		— 1	— 1
1	MILLION (Mark)	gn-bl		— 1	— 1
2	MILLIONEN "	l		— 3	— 3
4	" "	gn		— 2	— 1
5	" "	ros		— 1	— 1
10	" "	s-r		— 7	— 1
20	" "	bl		— 2	— 1
30	" "	r-bn		— 3	— 3
50	" "	s-gn		— 2	— 1
100	" "	gr		— 2	— 1
200	" "	li-bn		— 1	— 1
500	" "	ol		— 1	— 1
1	MILLIARDE "	s-bn		— 2	— 1
5	MILLIARD. :	2 Mill.	l	— 10	— 15
5	" :	4 "	gn	— 12	— 15
5	" :	10 "	s-r	— 6	— 6
10	" :	20 "	bl	— 15	— 15
10	" :	50 "	s-gn	— 12	— 12

I 1923

II 1923 DIENST

III 1923

IV 1923 (Dienstmarke) DIENSTM.

V 1924 (Inschr.[Inscr. Deutsche Flugpost)

1924 (Inschr.[Inscr. Deutsche Flugpost)



I 1923

10	MILLIARD. :	100 Mill.	gr	— 15	— 15
2	Milliarden	l/gn		— 4	— 4
5	"	o/bn		— 6	— 6
10	"	g-gn/d-gn		— 12	— 6
20	"	bl-gn/bn		— 25	— 10
50	"	bl		— 35	— 35

II 1923 Dienstm.

100	Mill	gn	— 6	— 6
200	"	o/-bn	— 10	— 10
2	Milliard.	l/gn	— 12	— 12
5	"	bn/o	— 13	— 15
10	"	g-gn/d-gn	— 33	— 35
20	"	bn/bl-gn	— 35	— 35
50	"	bl	— *5	— *5

III 1923

3	(Pfennig)	bn	— 4	— 1
5	"	gn	— 5	— 1
10	"	r	— 12	— 1
20	"	bl	— 25	— 1
50	"	o	— 55	— 2
100	"	v	1 10	— 3

IV 1923 Dienstm.

3	(Pfennig)	bn	— 4	———
5	"	gn	— 5	———
10	"	r	— 12	———
20	"	bl	— 25	———
50	"	o	— 60	———
100	"	v	1 50	———

V 1924 (Deutsche Flugpost) (F. 1923)

5	(Pfennig)	b-gr	— 6	———
10	"	r	— 12	———
20	"	bl	— 25	———
50	"	o	— 60	———
100	"	v	1 25	———
200	"	bl-gn	2 75	———
300	"	gr	4 —	———

I 1924

II 1924

1924

1924

1924

III 1924 (X Dienstmarke)

I 1924

5 (Pfg)	gn	— 25	— 25
10 „	r	— 55	— 55
20 „	bl	1 —	1 —
50 „	bn	2 70	2 70

II 1924

3 (Pfg)	ks	— 4	— —
5 „	k-gn	— 6	— —
10 „	k	— 12	— —
20 „	bl	— 25	— —
30 „	b-v	— 35	— —
40 „	gn-ol	— 45	— —
50 „	o	— 50	— —
60 „	r-br	— 65	— —
80 „	bl-gr	— 85	— —

1924

1 Mark	gn	— —	— —
3 „	bl	2 25	— —
5 „	r-v	3 30	— —

III 1924 Dienstm.

10 Pf.	bl	— —	— —
40 „	gn-ol	— —	— —
60 „	r-br	— —	— —
80 „	bl-gn	— —	— —

Belgien – Belgique – Belgium – Belgia – België

Deutsche Besetzung — Administration allemagne — German administration — Foglalás terület — Bezet Gebied

I 1914/15 (X Belgien & Centimes)

1914/15

II 1916/18 (X Belgien & Cent.)



1916/17

III 1917

1916/17 (X Belgien, Fr. & Cent.)



IV 1916/18 (X Cent.)

1916/18 (X Cent. & F.)

1916/18 (X F. & Cent.)

Belgien

I 1914/15

3 Centimes:	3	Pf. br	— 3	— 3
5 „	5	„ gn	— 3	— 3
10 „	10	„ ros	— 4	— 3
25 „	20	„ bl	— 12	— 3
50 „	40	„ k/s	— 35	— 19
75 „	60	„ l	— 12	— 8
1 Fr.	80	„ k/s : r	— 45	— 35
1 Fr. 25 C. :	1 M.	r	4 20	3 25
2 Fr. 50 C. :	2 „	bl	8 —	4 25

II 1916/18 — T. 1914/15

2 Cent. :	2	Pf. gs	— 2	— 3
3 „ :	3	„ br	— 2	— 2
5 „ :	5	„ gn	— 3	— 3
8 „ :	7½	„ o	— 2	— 2
10 „ :	10	„ ros	— 2	— 2
15 „ :	15	„ b-br	— 25	— 3
20 „ :	25	„ ce-g	— 3	— 3
25 „ :	20	„ bl	— 4	— 4
40 „ :	30	„ o/e-säm	— 5	— 4
50 „ :	40	„ k/s	— 2	— 4
75 „ :	60	„ l	— 25	— 30
1 F. :	80	„ k/s-r	— 55	— 75
1 „ 25 Cent. :	1	Mark r	— 85	— 85
2 „ 50 „ :	2	„ bl	1 70	1 70
5 „ 25 „ :	5	„ sr	12 —	12 —

III 1917

15 Cent. : 15 Pf. v — 2 — 2

IV 1916/18

3 Cent. :	3	Pf. br	— 3	— 3
5 „ :	5	„ gn	— 3	— 3
8 „ :	7½	„ o	— 12	— 12
10 „ :	10	„ r	— 3	— 3
15 „ :	15	„ b-br	— 3	— 3
25 „ :	20	„ bl	— 10	— 8
40 „ :	30	„ o/e-säm	— 15	— 15
50 „ :	40	„ k/s	— 20	— 20
75 „ :	60	„ l	— 80	— 35
1 F. :	80	„ k/s-ros	— 50	— 55
1 „ 25 Cent. :	1	Mark r	2 50	2 20
2 „ 50 „ :	2	„ bl	3 70	3 70

Deutsches Reich — Allemagne — Germany — Germania — Német birodalom — Duitsche Rijk

Russisch-Polen — Gen.-Gouv. Warschau — Postgebiet Ob. Ost — Militär-Verwaltung in Rumänien

Deutsche Besetzung — Administration allemagne — German administration — Foglalás terület — Bezed Gebied

I 1915

II 1916/18

1917

1917

III 1916/18

1916/18

1916

1917

IV 1917

V 1917

VI 1918

1918

1918

VII 1918

ROMANIA 5 MVR. TAXA de PLATA

Russisch-Polen

I 1915

3 Pf. br	—	3	— 4
5 „ gn	—	6	— 6
10 „ ros	—	15	— 6
20 „ bl	—	12	— 10
40 „ b/s	—	65	— 55

Gen.-Gouv. Warschau

II 1916/18

2½ (Pf.) gr	—	2	— 2
3 „ br	—	15	— 15
5 „ gn	—	6	— 6
7½ „ o-g	—	4	— 4
10 „ ros	—	10	— 5
15 „ b/br	—	75	— 6
20 „ bl	—	20	— 12
30 „ o/s	—	5	— 25
40 „ k/s	—	10	— 2
60 „ l	—	12	— 2

1917

15 Pf. s-v — 6 — 15

Postgebiet Ob. Ost

III 1916/18

2½ Pf. gr	—	2	— 2
3 „ br	—	2	— 2
5 „ gn	—	3	— 3
7½ „ o-g	—	12	— 4
10 „ ros	—	4	— 5
15 „ b/br	—	50	— 45
20 „ bl	—	12	— 20
25 „ o/s/g	—	4	— 8
40 „ k/s	—	15	— 12
50 „ v/s	—	40	— 40
1 Mark r	—	65	— 65

1917

15 Pf. v — 8 — 5

Militärverwaltung in Rumänien

IV 1917

15 Bani v	—	6	— 6
25 „ bl	—	10	— 10
40 „ o/s	4	50	5 —

V 1917

10 Bani: 10 Pf. ros	—	6	— 6
15 „ : 15 „ s-v	—	35	— 30
25 „ : 20 „ bl	—	12	— 14
40 „ : 30 „ o/s	—	10	— 10

VI 1918

5 Bani: 5 Pf. gn	—	2	— 2
10 „ : 10 „ ros	—	3	— 3
15 „ : 15 „ s-v	—	2	— 2
25 „ : 20 „ bl	—	3	— 3
40 „ : 30 „ o/s	—	3	— 3

1918

10 (Pfennig) r	1	70	1 70
15 „ s-v	1	50	1 50
20 „ bl	—	35	— 35
30 „ o/s	1	50	1 50

1918 (X □ : Ajutor)

10 Bani 1 — 2 — 2

VII 1918

5 Bani bl : gn	—	3	— 3
10 „ „	—	4	— 5
20 „ „	—	15	— 15
30 „ „	—	30	— 20
50 „ „	—	25	— 25

Deutsches Reich — Allemagne — Germany — Germania — Német birodalom — Duitsche Rijk

Levante – Levant – Kelet

I 1884

II 1889/91

III 1900

1900

1906

1960

IV 1905/12

1905/12

1905/12

Levante

I 1884

10 Para	: 5 Pf. v		10 —	5 —
20 „	: 10 „ r		15 —	8 —
1 Piaster	: 20 „ bl		9 —	— 75
1½ „	: 25 „ br		20 —	80 —
2½ „	: 50 „ gr-gn		35 —	30 —

II 1889/91

10 Para	: 5 Pf. gn		— 20	— 80
20 „	: 10 „ r		— 40	— 40
1 Piaster	: 20 „ bl		— 50	— 10
1½ „	: 25 „ o		1 50	375
2½ „	: 50 „ br		1 75	1 50

III 1900

10 Para	: 5 Pf. gn		— 10	— 20
20 „	: 10 „ ros		— 20	— 35
1 Piaster	: 20 „ bl		— 20	— 35
1½ „	: 25 „ o/s:g		— 50	1 40
1½ „	: 30 „ o/s:säm		— 60	1 50
2 „	: 40 „ r/s		— 70	— 75
2½ „	: 50 „ v/s:säm		1 —	2 —
4 „	: 80 „ k/s:ros		1 40	2 50
5 „	: 1 Mk r		2 —	3 50
10 „	: 2 „ bl		3 50	3 50
15 „	: 3 „ v		4 50	10 —
25 „	: 5 „ s/r		15 —	25 —

IV 1905/12 (Inschrift: Inscr.: Felirat Deutsches Reich)

10 Para	: 5 Pf. gn		— 10	— 10
20 „	: 10 „ ros		— 15	— 10
1 Piaster	: 20 „ bl		— 30	— 10
1½ „	: 25 „ o/s:g		— 35	— 45
1½ „	: 30 „ o/s:säm		— 40	— 60
2 „	: 40 „ k/s		— 50	— 30
2½ „	: 50 „ v/s:säm		— 85	— 50
4 „	: 80 „ k/s:ros		1 —	— 85
5 „	: 1 Mk r		1 25	1 —
10 „	: 2 „ bl		2 50	1 25
15 „	: 3 „ v-s		3 50	4 —
25 „	: 5 „ s/r		5 50	4 —

Levante – Levant – Kelet

I 1908 ☐ & ☐ ~

Levante

I 1908 ~

5 Centimos	: 5 Pf.	gn	— 10	— 10
10 "	: 10 "	ros	— 15	— 15
25 "	: 20 "	bl	— 30	— 30
50 "	: 40 "	r/s	— 60	— 75
100 "	: 80 "	r/s:ros	1 10	1 50

China – Chine – Khina

II 1897/98 ☐ ~ (X China)

III 1901 ☐ ~ (X China)

1911 ☐ ~ (X China)

1901 ☐ ~ (X China)

IV 1905/19 ☐ ~

1905/12 ☐ ~

China

Landkarte siehe Tafel 18 von Löckes Atlas der Briefmarken-Geographie, 4. Aufl.

II 1897/98 ~

5 Pfennig	br		— 30	— 40
5 "	gu		— 30	— 40
10 Pf(ennig)	ros		— 40	— 65
20 "	bl		— 80	1 —
25 "	o		1 50	2 50
50 "	br		1 50	1 —

III 1901 ~

5 Pfennig	br		— 25	— 25
5 "	gn		— 25	— 70
10 Pf(ennig)	ros		— 25	— 35
20 "	bl		— 40	— 40
25 "	r/s:g		— 50	1 60
30 "	o/s:säm		— 70	1 60
40 "	k/s		— 80	1 25
50 "	v/s:säm		— 90	1 50
80 "	k/s:ros		1 10	2 50
1 Mark	r		2 —	8 75
2 "	bl		3 50	4 —
3 "	v-s		4 50	16 —
5 "	s/r		12 —	25 —

IV 1905/12 ~

1 Cent	: 5 Pf.	br	— 5	— 10
2 Cents	: 5 "	gn	— 10	— 10
4 "	: 10 "	ros	— 20	— 15
10 "	: 20 "	bl	— 35	— 10
20 "	: 40 "	k/s	— 50	— 40
40 "	: 80 "	k/s:ros	1 10	1 —
½ Dollar	: 1 M.	r	1 40	1 50
1 "		bl	2 70	2 50
2½ "		v-s	4 —	4 —
3½ "		s/r	6 50	6 50

Marokko – Maroc – Marocco – Morocco – Marokkó

I 1899 ☐ ~

II 1900 ☐ & ☐ ~

1900 ☐ ~ 1900 ☐ ~

1905 ☐ ~ III 1905/07 ☐ & ☐ ~

1905/07 ☐ ~ 1905/07 ☐ ~

IV 1911 ☐ & ☐ ~ (X Marokko)

1911 ☐ ~ 1911 ☐ ~ (X Marokko)

Marokko

Landkarte siehe Tafel 22 von Löckes Atlas der Briefmarken-Geographie, 4. Auflage.

I 1899 ~

3 Centimos	: 3 Pf.	br	— 15	— 30
5 "	: 5 "	gn	— 75	— 50
10 "	: 10 "	ros	— 40	— 70
25 "	: 20 "	bl	— 60	1 50
30 "	: 25 "	o	1 50	3 25
50 "	: 50 "	br	1 75	3 25

II 1900 ~

3 Centimos	: 3 Pf.	br	— 10	— 20
5 "	: 5 "	gn	— 10	— 20
10 "	: 10 "	ros	— 15	— 15
25 "	: 20 "	bl	— 50	— 40
30 "	: 25 "	o/s:g	1 —	2 —
35 "	: 30 "	o/s:säm	— 75	2 —
50 "	: 40 "	k/s	— 80	1 70
60 "	: 50 "	v/s:säm	1 50	3 25
1 Peseta	: 80 "	k/s:ros	1 20	3 25
1 ²⁵ Pesetas	: 1 Mk.	r	2 —	5 —
2 ⁵⁰ "	: 2 "	bl	3 50	6 —
3 ⁷⁵ "	: 3 "	v-s	4 50	10 —
6 ²⁵ "	: 5 "	s/r	12 —	25 —

1905 ~ T. 1900

5 Centimos	: 5 Pf.	gn	1 25	2 50

III 1905/07 ~ X Marocco

3 Centimos	: 3 Pf.	br	— 20	— 15
5 "	: 5 "	gn	— 16	— 10
10 "	: 10 "	ros	— 20	— 5
25 "	: 20 "	bl	— 30	— 20
30 "	: 25 "	o/s:g	— 50	— 60
35 "	: 30 "	o/s:säm	— 50	— 50
50 "	: 40 "	k/s	— 65	— 80
60 "	: 50 "	v/s:säm	— 85	— 85
1 Peseta	: 80 "	k/s:ros	1 25	1 10
1 " 25 Cts.	: 1 M.	r	2 50	3 —
2 " 50 "	: 2 "	bl	3 50	4 25
3 " 75 "	: 3 "	v-s	4 —	2 75
6 " 25 "	: 5 "	s/r	10 —	13 50

IV 1911 ~ X Marokko

3 Centimos	: 3 Pf.	br	— 5	— 8
5 "	: 5 "	gn	— 10	— 6
10 "	: 10 "	ros	— 15	— 6
25 "	: 20 "	bl	— 30	— 15
30 "	: 25 "	o/s:g	— 40	— 40
35 "	: 30 "	o/s:säm	— 40	— 35
50 "	: 40 "	k/s	— 50	— 55
60 "	: 50 "	v/s:säm	— 75	— 80
1 Peseta	: 80 "	k/s:ros	1 00	1 50
1 " 25 Cts.	: 1 M.	r	1 25	1 60
2 " 50 "	: 2 "	bl	2 00	2 50
3 " 75 "	: 3 "	v-s	3 50	3 75
6 " 25 "	: 5 "	s/r	5 50	6 50

Allenstein

I 1920 (X PLÉBISCITE OLSZTYN ALLENSTEIN)

1920 (X PLÉBISCITE OLSZTYN ALLENSTEIN)

1920 (X PLÉBISCITE OLSZTYN ALLENSTEIN)



II 1920

1920 1920

Allenstein

Landkarte siehe Tafel 1 (Deutsches Reich) von Lückes Atlas der Briefm.-Geographie.

I 1920 T. 1902/17

5 (Pfennig)	gn	— 5	— 6
10 "	ros	— 5	— 6
15 "	d-v	— 5	— 6
15 "	br-l	— 35	— 35
20 "	bl	— 5	— 6
30 "	o/k;säm.	— 6	— 6
40 "	k/s	— 6	— 8
50 "	v/s;säm.	— 6	— 8
75 "	grn/k	— 6	— 8
1 Mark	r	— 15	— 15
1.25 "	gn	— 10	— 12
1.50 "	br	— 12	— 13
2.50 "	l-ros	— 15	— 20
3 "	v-s	— 25	— 35

II 1920 T. 1902/17

5 (Pfennig)	gn	— 3	— 4
10 "	ros	— 4	— 5
15 "	d-r	— 5	— 6
15 "	br-l	1.20	1.20
20 "	bl	— 5	— 6
30 "	o/s;säm.	— 6	— 8
40 "	k/s	— 6	— 8
50 "	v/s;säm.	— 6	— 8
75 "	grn/s	— 6	— 8
1 Mark	r	— 8	— 10
1.25 "	gn	— 10	— 12
1.50 "	br	— 12	— 15
2.50 "	l-ros	— 15	— 20
3 "	v-s	— 25	— 25

Oberschlesien

I 1920 I

1920 1920

II 1920 II

1920 II

1920 II

1920 II

III 1921 (T. 1920 II X Plébiscite 20 mars 1921)

Oberschlesien

I 1920 I

2½ Pf.	gr	— 6	— 8
3 "	v-br	— 6	— 8
5 "	gn	— 4	— 5
10 "	br-r	— 4	— 5
15 "	v	— 4	— 5
20 "	bl	— 4	— 5
50 "	br-l	1.70	1.70
1 M.	l-ros	— 85	— 85
5 "	r-o	— 85	— 85

1920

5 Pf.	20 Pf.	bl	— 6 — 6
10 "	30 "	bl	— 6 — 8
50 "	3 M.	r-o	6.50 6.50

II 1920 II

2½ Pf.	gr	— 2	— 2
3 "	v-br	— 2	— 2
5 "	grn	— 1	— 1
10 "	r	— 1	— 1
15 "	v	— 1	— 1
20 "	bl	— 2	— 2
25 "	br	— 2	— 2
30 "	o	— 3	— 3
40 "	o/l	— 3	— 3
50 "	gr	— 3	— 3
60 "	bl	— 3	— 3
75 "	grn	— 3	— 3
80 "	l-br	— 3	— 3
1 M.	b-r	— 4	— 4
2 "	br	— 6	— 6
3 "	v	— 10	— 8
5 "	r-o	— 15	— 12

III 1921 (T. 1920 II X Plébiscite 20 mars 1921)

10 Pf.	r	— 12	— 12
15 "	v	— 12	— 16
20 "	bl	— 12	— 12
25 "	br	1.—	1.—
30 "	o	— 85	— 85
40 "	o/l	— 85	— 85
50 "	gr	— 85	1.—
60 "	bl	1.20	1.70
75 "	grn	1.20	1.70
80 "	l-br	2.—	2.10
1 Mark	l-r	2.—	2.50

Oberschlesien

I 1920 ~ (✕ C. G. H. S.) DIENSTM.

II 1920 ~ (✕ C. G. H. S.) DIENSTM.



1920 ~ (✕ C. G. H. S.) DIENSTM.

III 1922 ~

I 1920 ~ (✕ C. G. H. S.) Dienstm.

5	Pf. gn	— 3	— 3
10	„ ros	— 4	— 4
15	„ l-br	— 2	— 2
20	„ v-bl	— 2	— 2
30	„ o:säm	— 2	— 2
40	„ k	— 2	— 2
50	„ l:säm	— 2	— 2
60	„ l-r	— 2	— 2
1	Mark r:säm	— 2	— 2
1.25	„ bl:g	— 3	— 3
2	„ d-bl	— 6	— 6
5	„ br:g	— 6	— 6

II 1920 ~ (✕ C. G. H. S.) Dienstm.

5	Pf. gn	— 6	— 6
10	„ ros	— 2	— 2
15	„ l-br	— 2	— 2
20	„ v-bl	— 2	— 2
30	„ o:säm	— 2	— 2
40	„ k	— 2	— 2
50	„ l:säm	— 2	— 2
60	„ l-r	— 2	— 2
1	Mark r:säm	— 2	— 2
1.25	„ bl:g	— 3	— 3
2	„ d-bl	— 6	— 6
5	„ br:g	— 6	— 6

III 1922 ~

4	Mark :60	Pf/g. ol-gn	— 25 — 25
10	„ :75	„ r	— 45 — 50
20	„ :80	„ r-o	— 85 1 —

—

Schleswig (Plébiscit Sleswig)

Landkarten siehe Tafel 1 (Deutsches Reich) aus Lückes Atlas der Briefm.-Geographie.

IV 1920 ~

2½	Pfg gr	— 2	— 2
5	„ gn	— 2	— 2
7½	„ b-br	— 3	— 3
10	„ ros	— 5	— 5
15	„ r-l	— 3	— 3
20	„ bl	— 3	— 3
25	„ o	— 6	— 6
30	„ d-br	— 6	— 6
40	„ v	— 8	— 8
75	„ gn-bl	— 10	— 10
1	Mark d-br	— 12	— 12
2	„ bl	— 15	— 15
3	„ gn	— 25	— 30
10	„ r	— 55	— 60

—

Schleswig

IV 1920 ~

1920 ~

1920 ~

Saargebiet

I 1920 ~ (✕ Sarre)

1920 ~ (✕ Sarre)

1920 ~ (✕ Sarre)

II 1920 ~ (✕ Sarre)

1920 ~ (✕ Sarre)

1920 ~ (✕ Sarre)

1920 ~ (✕ Sarre)

III 1920 ~ (✕ SAARGEBIET)

1920 ~ (✕ SAARGEBIET)

1920 ~ (✕ SAARGEBIET)



Saargebiet

Landkarte siehe Tafel 1 (Deutsches Reich) von Lückes Atlas der Briefm.-Geographie, 4. Auflage.

I 1920 ~ (✕ Sarre)

5	(Pfennig) gn	— 6	— 6
10	„ k	— 6	— 6
15	„ r	— 6	— 6
20	„ bl	— 6	— 6
25	„ gr-s	— 65	— 65
30	„ o	— 40	— 40
40	„ ol	— 35	— 35
50	„ r-br	— 25	— 25
60	„ d-gn	— 55	— 65
1	Mark br	2 —	2 —
2	„ d-v	4 —	4 —
3	„ r	10 —	10 —
5	„ d-bl	40 —	40 —
10	„ gn	15 —	15 —

II 1920 ~ T. 1920|18 (✕ Sarre)

2	(Pfennig) g-gr	— 25	— 25
2½	„ gr	270	3 —
3	„ br	— 35	— 35
5	„ gn	— 2	— 3
7½	„ o	— 3	— 4
10	„ ros	— 3	— 3
15	„ d-v	— 3	— 3
20	„ bl	— 3	— 3
25	„ ol/g	— 55	— 55
30	„ ob:säm	1 —	1.10
35	„ r-br	— 10	— 12
40	„ k/s	— 5	— 6
50	„ v/s:säm	— 12	— 15
60	„ l	— 10	— 10
75	„ gn/s	— 6	— 8
80	„ k/r:ros	10 —	10 —
1	Mark r	225	250

III 1920 ~ (✕ SAARGEBIET)

5	(Pfennig) gn	— 2	— 2
10	„ k	— 2	— 2
15	„ d-v	— 2	— 2
20	„ bl	— 2	— 2
30	„ ol:säm	— 5	— 5
40	„ k/s	— 5	— 5
50	„ v/s:säm	— 5	— 5
60	„ l	— 6	— 6
75	„ gn/s	— 8	— 8
1.25	M. gn	— 15	— 15
1.50	„ br	— 20	— 20
2.50	„ l-ros	— 35	— 40

Saargebiet

I 1920 ~ (X SAARGEBIET)

1921 I ~

II 1921 ~ (X SAARGEBIET & Wert(val.)



1921 I ~

III 1921 I ~

1921 I ~

1921 I ~

1921 I ~

IV 1921 II ~



1921 II ~

I 1920 ~ (X Saargebiet)

5 (Pfennig)	r-br	—	3	— 3
10 „	o	—	3	— 3
20 „	gn	—	3	— 3
30 „	bl	—	6	— 6
40 „	ros	—	6	— 6
4 M(ark)	s/ros	—	85	— 85

II 1921 ~ (X Saargebiet)

30 : 75 Pf.	gn/s	—	6	— 6
5 Mark : 15 Pf.	br-l	1	80	2 —
10 „ : 15 „	br-l	2	50	2 75

III 1921 I ~

5 Pf(ennig)	ol/s	—	2	— 2
10 „	s. bl/r-o	—	2	— 2
20 „	d-gn/bl-gr	—	2	— 2
25 „	br/d-bl	—	3	— 4
30 „	ol/s-br	—	15	— 20
50 „	s-gr/br	—	6	— 10
40 Pf-ennig	r	—	6	— 10
50 „	gr/s	—	40	— 45
60 „	r/br	—	40	— 45
80 „	bl	—	15	— 45
1 M(ark)	r/s	—	25	— 25
1,25 „	g-br/d-gn	—	45	— 80
2 „	o/s	—	65	— 80
3 „	br/br-s	—	85	1 —
5 „	g/v	1	—	1 10
10 „	r-br/gn	2	75	3 20
25 „	s/bl/r	5	—	5 25

IV 1921 II ~

3 cent. : 20 Pf.	d-gn/bl-gr	—	3	— 3
5 „ : 25 „	br/d-bl	—	3	— 3
10 „ : 30 „	gr-s/br	—	6	— 6
15 „ : 40 „	r	—	10	— 3
20 „ : 50 „	gr/s	—	14	— 3
25 „ : 60 „	r/br	—	15	— 12
30 „ : 80 „	bl	—	20	— 8
40 „ : 1 M.	r/s	—	35	— 35
50 „ : 1,25 „	g-br/d-gn	—	35	— 35
75 „ : 2 „	o/s	—	50	— 50

Saargebiet

I 1921 II ~

1921 II ~

II 1922 ~

1922 ~

1922 ~

1922 ~

1923 ~

I 1921 II ~

1 Fr. : 3 M.	br/br-s	—	65	— 65
2 „ : 5 „	g/v	1	30	1 30
3 „ : 10 „	r-br/gn	2	—	2 —
5 Franken : 25 M.	s/bl/r	3	50	3 50

II 1922 ~

3 Cent.	ol-gn/g	—	2	— 2
5 „	o/s	—	2	— 2
10 „	d-gn	—	4	— 2
15 „	br	—	6	— 2
20 „	bl	—	15	— 6
25 „	k/g	—	25	— 10
30 „	k/g	—	15	— 6
40 „	d-bn/g	—	20	— 8
50 „	bl	—	25	— 8
75 „	d-gn/g	—	40	— 10
1 Fr(ano)	bn-r	—	45	— —
2 „	v	1	—	— —
3 „	ros/gn	1	50	— —
5 „	r-bn	2	50	— —

1923 ~

15 Cent.	r-o	—	6	— 5
20 „	k-bl	—	10	— 10
25 „	l-r/g	—	15	— 10
10 „	bl-gr/gn	—	40	— 30

Saargebiet

I 1922 ~~ (× DIENSTMARKE) DIENSTM.

1922 ~~ (× DIENSTMARKE) DIENSTM.

1922 ~~ (× DIENSTMARKE) DIENSTM.

1922 ~~ (× DIENSTMARKE) DIENSTM.

1924 ~~ (× Dienstmarke) DIENSTM.

Saargebiet

I 1922 ~~ Dienstm.

3 Cent.	ol-gn/g	— 3	— 3
5 „	o/s	— 2	— 2
10 „	d-gn	— 4	— 2
15 „	bn	— 6	— 3
20 „	bl	— 10	— 5
25 „	k/g	— 12	— 8
30 „	k/g	— 15	— 10
40 „	d-bn/g	— 20	— 12
50 „	bl	— 25	— 15
75 „	d-gn/g	— 40	— 40
1 Fr(anz)	bn-r	— 45	— 45

1924 ~~ Dienstm.

15 Cent.	o	— —	— —
20 „	bl/g	— —	— —
25 „	l-r/g	— —	— —
75 „	gr/gn	— —	— —

Westpreussen (Marienwerder)

I 1920 I ~~

1920 I ~~

II 1920 II ~~

1920 II ~~

III 1920 ~~

1920 ~~

IV 1920 ~~

Landkarte siehe Tafel 1 (Deutsches Reich) von Lückes Atlas der Briefm.-Geographie, 4. Auflage

I 1920 I ~~			II 1920 II ~~ Inschr. Felirat Plébiscite Marienwerder Kwidzyn	Inscr. Felirat Plébiscite Marienwerder Kwidzyn
5 Pf. gn	— 5	— 6	— 20	— 25
10 „ ros	— 6	— 10	— 20	— 25
15 „ gr	— 15	— 20	1 —	1 —
20 „ br-s	— 15	— 20	— 20	— 25
25 „ bl	— 20	— 25	3 50	3 50
30 „ o	— 35	— 35	— 20	— 25
40 „ br	— 25	— 25	— 25	— 30
50 „ v	— 75	— 80	— 35	— 35
60 „ r-br	— 90	1 —	2 —	2 20
75 „ d-br	— 80	— 90	2 —	2 20
1 Mk. gn/br	— 95	1 —	— 25	— 30
2 „ d-l	1 10	1 20	— 25	— 30
3 „ r	1 50	1 70	— 45	— 45
5 „ r/bl	5 —	5 50	1 —	1 10

III 1920 ~~

5 Pf. gn	3 —	3 50
20 „ bl	— 35	— 40
50 „ v/s:skm	24 —	24 —
75 „ bl-gn/s	— 25	— 35
80 „ k/s:ros	6 50	8 —
1 Mark r	12 50	15 —
1.25 „ gn	— 35	— 40
1.50 „ br	— 50	— 55
2.50 „ l-ros	— 65	— 80

IV 1920 ~~

1 Mark	2 Pf.	gr	3 50	3 50
2 „	2½ „	gr	1 25	1 25
3 „	3 „	br	1 25	1 25
5 „	7½ „	o	1 20	1 10

Deutsche Besitzungen — Colonies allemandes — German Colonies — Colonie tedeschi
Német birtokok — Duitsche Koloniën

Deutsch-Neuguinea – Nouv. Guinée allemande – German New Guinea – Nuova Guinea Germanica
Német Új-Guinea – Duitsch Nieuw Guinea

I 1897/99

II 1900

1909

1909

Raum
für die Landkarte
Deutsch-Neuguinea
aus
Lückes Atlas
der
Briefmarken-Geographie,
4. Auflage,
Tafel 33.

Deutsch-Neuguinea

I 1897/99

3	Pfennig	br	— 20	— 20
5	„	gn	— 30	— 40
10	Pf(ennig)	ros	— 80	— 50
20	„	bl	— 65	— 75
25	„	o	1 75	3 50
50	„	br	2 —	4 25

II 1900

3	Pfennig	br	— 5	— 10
5	„	gn	— 10	— 10
10	„	r	— 15	— 15
20	„	bl	— 30	— 30
25	„	o/s/g	— 35	— 40
30	„	o/s:skm	— 40	— 50
40	„	k/s	— 50	— 65
50	„	v/s:skm	— 60	— 75
80	„	k/s:ros	1 —	1 25
1	Mark	r	1 25	1 50
2	„	bl	2 50	3 25
3	„	v-s	3 50	5 —
5	„	s/r	4 50	6 50

Deutsch-Ostafrika – Afrique Orientale Allemande – German East Africa
Africa orientale Germanica – Német Kelet-Afrika – Duitsch Oostafrika

III 1893

IV 1896

V 1905

Raum
für die Landkarte
Deutsch-Ostafrika
aus
Lückes Atlas
der
Briefmarken-Geographie,
4. Auflage,
Tafel 31.

Deutsch-Ostafrika

III 1893

2	Pesa: 3	Pf. br	3 —	6 50
3	„ : 5	„ gn	3 —	6 50
5	„ :10	„ ros	3 —	5 —
10	„ :20	„ bl	1 75	1 —
25	„ :50	„ br	2 25	2 —

IV 1896

2	Pesa: 3	Pf. br	— 20	— 40
3	„ : 5	„ gn	— 45	— 65
5	„ :10	„ ros	— 50	— 75
10	„ :20	„ bl	— 80	— 50
25	„ :50	„ br	1 75	1 50

V 1905

2	Pesa	br	— 40	— 30
3	„	gn	— 45	— 25
5	„	ros	— 30	— 50
10	„	bl	— 60	— 40
15	„	o/s:skm	1 —	1 —
20	„	k/s	1 50	1 50
25	„	v/s:skm	2 50	3 25
40	„	k/s:ros	3 —	3 50

Deutsche Besitzungen — Colonies allemandes — German Colonies — Colonie tedeschi
Német birtokok — Duitsche Koloniën

Deutsch-Ostafrika – Afrique Orientale Allemande – German East-Africa
Africa orientale Germanica – Német Kelet-Afrika – Duitsch Oostafrika

I 1900

II 1905/11 A

1905/11 B

I 1900

1	Kupie	r	2 50	2 50
2	Kupien	gn	3 50	4 50
3	„	r/s	7 50	5 —

II 1905/11 T. 1900

2½	Heller	br	— 10	— 8
4	„	gn	— 15	— 8
7½	„	ros	— 20	— 5
15	„	bl	— 30	— 20
20	„	o/s/g	— 45	— 60
30	„	k/s	— 55	— 75
45	„	v/s	— 70	— 80
60	„	k/s:ros	2 25	2 50

Raum
für die Landkarte
Deutsch-Südwestafrika
aus
Lückes Atlas
der
Briefmarken-Geographie,
4. Auflage,
Tafel 31

Deutsch-Südwestafrika – Afrique Sud-Ouest Allemande – German South West Africa
Africa Sud-Ovest Germanica – Német-Délnuygati-Afrika – Duitsch Zuidwestafrika

III 1897 (X Deutsch-Südwest-Afrika)

IV 1898/99 (X Deutsch-Südwestafrika)

V 1900/12

1906/12

Deutsch-Südwestafrika

III 1897

3	Pfennig	br	— 70	— 70
5	„	gn	— 75	— 85
10	Pf(ennig)	ros	2 50	5 —
20	„	bl	1 40	1 50

IV 1898/99 Inschrift: Inser. | Feldrat Deutsch-Südwestafrika

3	Pfennig	br	— 15	— 20
5	„	gn	— 25	— 35
10	Pf(ennig)	ros	— 50	— 50
20	„	bl	1 25	2 —
25	„	o	35 —	45 —
50	„	br	2 25	2 50

V 1900/12

3	Pfennig	br	— 5	— 10
5	„	gn	— 10	— 10
10	„	ros	— 15	— 15
20	„	bl	— 30	— 20
25	„	o/s:g	— 35	— 40
30	„	o/s:skm	— 40	— 25
40	„	k/s	— 50	— 50
50	„	v/s:skm	— 60	— 50
80	„	k/s:ros	1 —	1 25

Deutsch-Südwestafrika – Afrique Sud-Ouest Allemande – German South West Africa
Africa Sud-Ovest Germanica – Német-Délnuygati-Afrika – Duitsch Zuidwestafrika

I 1900/12

1	Mark	r	1.25	1.40
2	"	bl	2.50	2.50
3	"	v-s	3.50	3.50
5	"	s/r	5.50	6.50

—

Kamerun – Cameroun – Kameroen

II 1897

Raum
für die Landkarte
Kamerun
aus
Lückes Atlas
der
Briefmarken-Geographie,
4. Auflage,
Tafel 21.

III 1900/05

1900/05

1900/05

Kamerun

II 1897

3	Pfennig	br	— 35	— 45
5	"	gn	— 60	— 75
10	Pf(ennig)	ros	— 60	2.25
20	"	bl	— 80	1.50
25	"	o	1.25	7.—
50	"	br	1.75	6.50

III 1900/05

3	Pfennig	br	— 5	— 10
5	"	gn	— 20	— 15
10	"	ros	— 40	— 15
20	"	bl	— 30	— 60
25	"	o/s:g	— 35	— 50
30	"	o/s:säm	— 40	— 50
40	"	k/s	— 50	— 60
50	"	v/s:säm	— 60	— 85
80	"	k/s:ros	1.—	1.25
1	Mark	r	1.25	1.50
2	"	bl	2.50	3.—
3	"	v-s	3.50	5.—
5	"	s/r	5.50	9.50

—

Karolinen – Iles Carolines – Caroline Islands – Caroline (Isole) – Karolina-szigetek

I 1899

Karolinen

I 1899

3	Pfennig	br	— 60	1.—
5	"	gn	1.25	2.—
10	Pf(ennig)	ros	— 75	1.50
20	"	bl	— 75	2.50
25	"	o	4.—	4.50
50	"	br	3.50	5.—

II 1900

Raum
für die Landkarte
Karolinen
aus
Lückes Atlas
der
Briefmarken-Geographie,
4. Auflage,
Tafel 23.

1900

1900

II 1900

3	Pfennig	br	— 5	— 15
5	"	gn	— 10	— 15
10	"	ros	— 20	— 25
20	"	bl	— 30	— 55
25	"	o/s:g	— 35	— 50
30	"	o/s:säm	— 40	— 60
40	"	k/s	— 50	— 75
50	"	v/s:säm	— 60	— 90
80	"	k/s:ros	1.—	1.40
1	Mark	r	1.25	1.60
2	"	bl	2.50	3.25
3	"	v-s	3.50	5.—
5	"	s/r	5.50	9.50

—

Kiautschou – Kiau-ciou – Kiau-tszeoe

III 1900

1900

1900

Raum
für die Landkarte
Kiautschou
aus
Lückes Atlas
der
Briefmarken-Geographie,
4. Auflage,
Tafel 16.

Kiautschou

III 1900

3	Pf.	br	— 10	— 25
5	"	gn	— 15	— 25
10	"	ros	— 30	— 60
20	"	bl	— 40	— 60
25	"	o/s:g	— 50	1.75
30	"	o/s:säm	— 50	1.75
40	"	k/s	— 80	2.25
50	"	v/s:säm	1.25	3.50
80	"	k/s:ros	1.75	3.50
1	Mk.	r	2.50	6.—
2	"	bl	4.—	10.—
3	"	v-s	6.—	16.—
5	"	s/r	15.—	65.—

Kiautschou – Kiau-ciou – Kiau-tszeou

I 1905/09 ▭ ~ & ▭ ~

1905/09 ▭ ~

I 1905/09 ~

1	Cent	br	— 5	— 10
2	Cents	gn	— 10	— 15
4	„	ros	— 20	— 25
10	„	bl	— 35	— 40
20	„	k/s	— 60	— 70
40	„	k/s:ros	1 10	1 50
1/2	Dollar	r	1 85	1 50
1	„	bl	2 75	3 —
1½	„	v	3 80	4 50
3½	„	s/r	6 50	7 50

Marianen – Iles Mariannes – Marianna Islands – Isole Mariane – Mária-szigetek

II 1899 ▭ ~ (✕ Marianen)



III 1900 ▭ ~

1900 ▭ ~

1900 ▭ ~

Marianen

II 1899 ~

3	Pfennig	br	1 85	7 50
5	„	gn	2 —	7 50
10	Pf(ennig)	ros	1 —	7 —
20	„	bl	1 50	15 —
25	„	o	2 50	35 —
50	„	br	3 50	50 —

III 1900 ~

3	Pfennig	br	— 5	— 15
5	„	gn	— 10	— 15
10	„	ros	— 20	— 25
20	„	bl	— 30	— 35
25	„	o/s:g	— 35	— 50
30	„	o/s:säm	— 40	— 60
40	„	k/s	— 50	— 75
50	„	v/s:säm	— 60	— 90
80	„	k/s:ros	1 —	1 40
1	Mark	r	1 25	1 60
2	„	bl	2 50	3 25
3	„	v-s	3 50	5 —
5	„	s/r	5 50	8 50

Raum
für die Landkarte
Marianen
aus
Lückes Atlas
der
Briefmarken-Geographie,
4. Auflage
Tafel 34.

Marshallinseln – Iles Marshall – Marshall-Islands – Isole del Maresciallo – Marshall-szigetek
Marshall-Eilanden

I 1897 ▭ ~ (✕ Marschall-Inseln)

II 1899 ▭ ~ (✕ Marshall-Inseln)



III 1906 ▭ ~

1906 ▭ ~

1906 ▭ ~

Marshallinseln

I 1897 ~

	Inschrift	Inscr.	Fellrat
	Marschall-Inseln		
3 Pfennig	br	50 —	55 —
5 „	gn	20 —	25 —
10 Pf(ennig)	ros	6 —	8 —
20 „	bl	6 —	8 —

II 1899 ~

	Inschrift	Inscr.	Fellrat
	Marshall-Inseln		
3 Pfennig	br	— 70	— 50
5 „	gn	— 75	— 70
10 Pf(ennig)	ros	2 25	2 —
20 „	bl	2 25	1 75
25 „	o	2 —	2 25
50 „	br	3 —	3 —

III 1906 ~

3	Pfennig	br	— 5 — 15
5	„	gn	— 10 — 15
10	„	ros	— 20 — 25
20	„	bl	— 30 — 35
25	„	o/s:g	— 35 — 50
30	„	o/s:säm	— 40 — 60
40	„	k/s	— 50 — 75
50	„	v/s:säm	— 60 — 90
80	„	k/s:ros	1 — 1 40
1	Mark	r	1 25 1 60
2	„	bl	2 50 3 25
3	„	v-s	3 50 —
5	„	s/r	5 50 —

Raum
für die Landkarte
Marshall-Inseln
aus
Lückes Atlas
der
Briefmarken-Geographie,
4. Auflage
Tafel 84.

Samoa

IV 1900 ▭ ~ (✕ Samoa)

Samoa

IV 1900 ~

3	Pfennig	br	— 80 1 —
5	„	gn	1 75 1 60
10	„	ros	— 85 1 25
20	„	bl	5 25 7 —
25	„	o	3 75 5 —
50	„	br	4 — 5 —

Deutsche Besitzungen — Colonies allemandes — German Colonies — Colonie tedeschi
Német birtokok — Duitsche Koloniën

Samoa

I 1900

1900

1900

Raum
für die Landkarte
Samoa
aus
Lückes Atlas
der
Briefmarken-Geographie,
4. Auflage,
Tafel 34.

I 1900

3	Pfennig	br	— 5	— 15
5	„	gn	— 10	— 15
10	„	ros	— 20	— 25
20	„	bl	— 30	— 35
25	„	o/s:g	— 35	— 50
30	„	o/s:säm	— 40	— 45
40	„	k/s	— 50	— 75
50	„	v/s:säm	— 60	— 90
80	„	k/s:ros	1 —	1 40
1	Mark	r	1 35	1 60
2	„	bl	2 50	3 25
3	„	r-s	3 50	5 —
5	„	s/r	5 50	8 50

—

Togo

II 1897

3	Pfennig	br	— 80	— 60
5	„	gn	— 85	— 75
10	Pf(ennig)	ros	— 70	1 60
20	„	bl	1 —	1 75
25	„	o	3 —	7 —
50	„	br	3 75	9 —

III 1900

3	Pfennig	br	— 5	— 10
5	„	gn	— 10	— 10
10	„	ros	— 30	— 15
20	„	bl	— 30	— 35
25	„	o/s:g	— 35	— 50
30	„	o/s:säm	— 40	— 45
40	„	k/s	— 50	— 75
50	„	v/s:säm	— 60	— 80
80	„	k/s:ros	1 —	1 85
1	Mark	k	1 25	1 50
2	„	bl	2 50	3 —
3	„	r	3 50	5 —
5	„	s/r	5 50	8 50

—

Togo

II 1897

III 1900

1900

1900

Raum
für die Landkarte
Togo
aus
Lückes Atlas
der
Briefmarken-Geographie,
4. Auflage,
Tafel 31.

Estland — Esthonie — Esthonia

Republik — République — Republic — Repubblica — Köztársaság — Republiek

I 1918

II 1919

III 1919/20

1919

V 1920

IV 1919/20

VI 1920

1920

1920

1921

VII 1921

VIII 1922

Raum
für die Landkarte
Baltische Länder
(Estland, Lettland, Litauen)
aus
Lückes Atlas
der
Briefmarken-Geographie,
4. Auflage
Tafel 9

Estland

I 1918

5	Kopeken	r	— 4	— 4
15	„	bl	— 5	— 5
35	„	br	— 6	— 6
70	„	ol	— 10	— 10

II 1919

5	Penni	o	— 25	— 25
15	„	ros	— 3	— 3
35	„	bl	— 3	— 4
70	„	v	— 5	— 5

III 1919/20

5	Penni	o	— 2	— 2
10	„	gn	— 2	— 2
25	„	d-gn	— 2	— 2
35	„	ros	— 3	— 3
1	Mark	ros	— 6	— 6
2	Marka	bl	— 10	— 5
2.50	Mk.	bl	— 15	— 15

IV 1919/20

1	Mark	s-br/bl	— 6	— 6
5	Marka	g/s	— 25	— 10
15	„	r/gn	— 60	— 85
25	„	br/bl	— 85	1 —

V 1920 — (Flugpost)

5	Marka	s.g bl	— 35	— 85

VI 1920

35 + 10	Pen(ni)	v/ol	— 5	— 5
70 + 15	„	bl/br	— 6	— 5

1920

1 M.	15	Penni	ros	— 5 — 5
1 „	35	„	ros	— 6 — 6
3 „	70	„	v	— 10 — 15
3 „	70	„	bl/br	— — —
1 „	35	„	r/bl	— — — —

1921 ~ T. 1920

50	Penni	gn	— —	— —

VII 1921

2½ + 1	Marka	o/br/r	— 15	— 20
3½ + 2	„	bl/br/r	— 25	— 40

VIII 1922

½	M.	o	— 2	— 2
1	„	br	— 4	— 4
2	„	gn	— 5	— 5
2½	„	r-l	— 6	— 6
3	„	bl-gn	— —	— —
5	„	ros	— 12	— 12
5	„	r	— 20	— 20
10	„	bl	— 25	— 25

Estland — Esthonie — Esthonia

I 1923

II 1924

1924

I 1925

100 Marka ol/h-bl 3 50 — —

II 1924

5	Marka	g-br	— 10	— 10
10	"	bl	— 20	— 20
15	"	r	— 30	— 30
20	"	gn	— 40	— 40
45	"	v	— 85	— 85

Finnland — Finlande — Finland — Finlandia — Finnország

Republik — République — Republic — Repubblica — Köztársaság — Republiek

I 1856

II 1860

III 1866/67

IV 1875/81

1875/81

V 1885

VI 1889/90

1889/90

Raum
für die Landkarte
Finnland
aus
Lücken Atlas
der
Briefmarken-Geographie,
4. Auflage,
Tafel 9.

I 1856

5	Kop.	bl	60 —	100 —
10	"	ros	15 50	32 —

II 1860

5	Kop.	bl	25 —	12 —
10	"	ros	12 —	9 25

III 1866/67

5	Penni	br-l : l	3 —	4 50
9	"	s : gn	3 —	4 —
10	"	s : sake	10 —	4 50
20	"	bl : bl	9 —	65 —
40	"	ros : ros	9 —	85 —
1	Mark	g-br	85 —	40 —

IV 1875/81

2	Penni	gr	— 30	— 45
5	"	o	9 —	— 15
8	"	gn	6 —	5 50
10	"	br	6 50	1 —
20	"	bl	4 —	— 5
25	"	k	3 —	— 30
32	"	k	10 —	1 —
1	Mark	v	12 —	1 —

V 1885

5	Penni	gn	1 —	— 8
10	"	ros	1 20	— 12
20	"	o	2 —	— 5
25	"	bl	1 —	— 10
1	Mark	gr/ros	3 50	— 50
5	"	gn/ros	40 —	85 —
10	"	br/ros	85 —	40 —

VI 1889/90

2	Pen.	gr	— 10	— 10
5	"	gn	— 10	— 4
10	"	ros	— 10	— 5
20	"	o	— 10	— 3
25	"	bl	— 10	— 4
1	Mark	gr/ros	— 60	— 25
5	"	gn/ros	3 —	7 —
10	"	br/ros	3 —	6 50

I 1891

1891

II 1891

III 1901/07

IV 1901/07

V 1911

VI 1917/18

1917/18

I 1891

1	Kopek	o	— 15	— 20
3	»	gn	— 25	— 25
5	»	k-ros	— 40	— 50
4	»	k-ros	— 60	— 65
7	»	bl	— 50	— 12
10	»	bl	— 60	— 40
14	»	blvio	1 —	1 —
20	»	blvio	1 10	— 75
35	»	l/gn	2 —	2 50
50	»	l/gn	1 75	2 50

II 1891

1,—	Rubel	br/o	3 —	3 50
3,50	»	s/gr	13 50	40 —
7,—	»	s/g	25 —	80 —

III 1901/07

2	Penni	o	— 6	— 8
5	»	gn	— 8	— 3
10	»	k-r	— 25	— 2
20	»	bl	— 40	— 1
1	Mark	l/gn	1 85	— 15

IV 1901/07

10	Marks	s/gr	5 —	2 50

V 1911

2	Penni	o	— 4	— 6
5	»	gn	— 8	— 4
10	»	r	— 15	— 3
20	»	bl	— 30	— 2
40	»	l/bl	— 55	— 10

VI 1917/18

5	Penny	gn	— 2	— 1
10	»	r	— 2	— 1
20	»	g	— 3	— 1
25	»	bl	— 4	— 2
40	»	l	— 17	— 2
50	»	s-br	— 13	— 3
1	Mark	l-r/s	— 25	— 2
5	»	l/s	— 65	— 3
10	»	br/s	1 50	— 25

I 1918

1919

II 1919

1919/20

1921

III 1921/24

1921/24

1922/24

1922

I 1918

5	Penni	gn	— 2	— 2
10	»	ros	— 3	— 3
30	»	bl-s	— 12	— 12
40	»	l	— 15	— 15
50	»	s-br	— 15	— 15
70	»	br	— 25	— 25
1	Mark	r/gr	— 35	— 30
5	»	l/gr	5 —	5 —

II 1919 Y. 1917/18

10	5	Penni	gn	— 2 — 2
20	10	»	ros	— 6 — 3
50	25	»	bl	— 10 — 6
75	30	»	o	— 12 — 6

1918/20

5	Penni	gr	— 2	— 1
10	»	gn	— 3	— 3
20	»	ros	— 10	— 2
25	»	g-br	— 6	— 2
50	»	bl	— 10	— 2

1921

30	P.	10	Penni	gn — 5 — 2
60	»	40	»	l — 15 — 3
90	»	20	»	ros — 20 — 10
1½	M.	50	»	bl — 25 — 12

III 1921/24

10	(Penni)	b-bl	— 2	— 1
30	»	b-gn	— 5	— 3
50	»	d-gn	— 8	— 2
60	»	v	— 10	— 5
75	»	g	— 12	——
90	»	r	——	——
1½	(Mark)	d-bl	——	——
2	»	gn/g	— 65	— 3
3	»	bl	— 30	— 12
3	»	b-bl/r	— 85	— 40
35	»	r/g	3 —	1 70

1922

1	M.	+ 10	P.	grr — 25 — 25

Frankreich — France — Francia

Franciaország — Frankrijk

Republik — République — Republic

Repubblica — Köztársaság — Republiek

I 1849/50

II 1852

III 1853/60

1853/60

IV 1859/78

V 1862

VI 1863/70

1869

VII 1862/70

I 1849/50

		Neudr.	Original
10 C(entimes) br		3 50	25 — 7 50
15	gr	6 50	300 — 20 —
20	r	2 50	2 25 — 40
25	bl	4 —	60 — 30
40	r-o	4 50	45 — 8 —
1 F(ranc)	r	4 50	125 — 12 —

II 1852

Inschrift: Inscr.	Follrat: Rapubl.	Franco
10 C br	5 —	125 — 13 50
25 „ bl	3 50	50 — 55

III 1853/60

1 C(entime)	ol	2 50	1 —
5 C(entimes)	gn	12 —	1 —
10 „	br	10 —	— 10
20 „	bl	4 50	— 3
25 „	bl	30 —	5 —
40 „	r-o	25 —	— 15
80 „	k-ros	40 —	— 60
1 (Franc)	r	50 —	45 —

IV 1859/78 — Nachpm.

10 Centimes	s	— 45	— 65
15 „	s	— 65	— 75
25 „	s	1 75	1 25
30 „	s	8 —	3 —
40 „	bl	13 50	22 —
80 „	g-br	18 —	80 —
40 „	bl-l	1 75	3 —

V 1862

1 C(entime)	ol	— 25	— 25
5 C(entimes)	gn	— 80	— 12
10 „	g-br	4 —	— 10
20 „	bl	1 50	— 2
40 „	r-o	6 —	— 8
80 „	k-ros	7 50	— 85

VI 1863/70

1 C(entime)	ol	— 25	— 25
2 C(entimes)	r-br	— 45	— 40
4 „	gr	1 —	— 75

1869

5 F(rancs) gr-v 40 — 20 —

VII 1862/70

10 C(entimes)	br	1 50	— 8
20 „	bl	1 25	— 2
80 „	br	4 —	— 15
40 „	r-o	8 50	— 10
80 „	k-ros	7 50	— 30

Raum
für die Landkarte
Frankreich
aus
Lückes Atlas
der
Briefmarken-Geographie,
4. Auflage.
Tafel 7.

Frankreich — France — Francia — Franciaország — Frankrijk

I 1870

II 1870

III 1870

IV 1871/75

1873

V 1871/75

1871/76

VI 1876/78

1876/78

VII 1877/92 A

1877/92

I 1870

10 C(entimes)	g-br	1 75	1 —
20 „	bl	— 75	— 12
40 „	r-o	2 50	— 5

II 1870

4 C(entime)	ol	1 50	1 80
2 C(entimes)	br	5 —	6 —
4 „	gr	5 —	5 50

III 1870

5 C(entimes)	gn	2 50	2 —
10 „	g-br	2 50	— 80
20 „	bl	10 —	— 12
30 „	d-br	4 —	2 75
40 „	r	4 —	1 50
80 „	k	5 —	4 50

IV 1871/75

1 C(entime)	ol	— 20	— 15
2 C(entimes)	r-br	— 40	— 15
4 „	gr	— 30	— 45
5 „	gn	1 —	— 15

1873

10 (Centimes) br : ros 4 — — 15

1871/75

15 C(entimes)	g-br	4 50	— 10
25 „	bl	1 —	— 2

V 1871/75

10 (Centimes)	br : ros	2 —	— 12
15 „	g-br	1 75	— 10
30 „	br	4 —	— 12
80 „	k-ros	4 50	— 20

VI 1876/78

1 C(entime)	gn	1 35	1 50
2 C(entimes)	gn	— 80	— 25
4 „	gn	1 25	1 25
5 „	gn	— 20	— 2
10 „	gn	2 50	— 80
15 „	l-gr	2 —	— 4
20 „	r-br : g	2 50	— 80
25 „	bl	1 75	— 3
30 „	br	— 80	— 3
40 „	r : g	— 85	— 3
75 „	k-ros	6 —	— 20
1 Franc	ol : g	1 75	— 5

VII 1877/92

1 (Centime)	s : bl	— 5	— 2
2 (Centimes)	r-br : skm	— 10	— 2
3 „	g-br	— 80	— 60
3 „	gr	— 15	— 8
4 „	v-br : gr	— 10	— 4
10 „	s : l	— 25	— 2
15 „	bl	— 75	— 1
15 „	bl : w	— 25	— 1
20 „	r : gn	— 75	— 5
25 „	s : r	4 50	— 20
25 „	g : br	1 50	— 4
35 „	s : l-ros	— 40	— 2
35 „	s-br : g	6 —	— 35
50 „	k-ros	1 —	— 4
75 „	d-l : b	2 50	— 70
2 Francs	br : bl	5 —	— 65
5 „	v	10 —	1 50

1938

5 (Cent.) g-gn — 15 — 4

Frankreich — France — Francia — Franciaország — Frankrijk

I 1881/90 ~ Nachgm.

1 Centime	s	— 4	— 4	
2 Centimes	s	— 80	— 50	
3	»	s	— 35	— 45
4	»	s	— 35	— 50
5	»	s	— 80	— 30
10	»	s	— 80	— 8
15	»	s	— 20	— 15
20	»	s	1 25	1 25
30	»	s	1 —	— 8
40	»	s	1 75	1 75
50	»	s	1 75	1 25
60	»	s	2 —	1 50

1881 ~ Nachgm. 1884 ~ Nachgm.

1 Franc	s	7 50	8 —	r-br	2 —	1 25
2 Francs	s	8 —	9 —	r-br	4 —	4 50
5	»	s	35 —	40 —	r-br	11 — 12 —

II 1893/1916 ~ Nachgm.

5 Centimes	bl	— 10	— 6	
10	»	br	— 15	— 9
15	»	gn	— 25	— 10
20	»	ol	— 25	— 5
30	»	r	— 45	— 4
50	»	l	— 75	— 10
1	Fr.	l-g	6 50	7 50
2	»	r-o	2 25	1 50

III 1901/06 ~

1 Centime	gr	— 3	— 2
2	»	r-l	— 4	— 2
3	»	r-o	— 8	— 3
4	»	br	— 8	— 4
5	»	gn	— 10	— 1
10	»	r	— 60	— 3
15	»	o	— 60	— 1
20	»	br-l	1 —	— 70
25	»	bl	— 75	— 3
30	»	v	1 —	— 80

IV 1901 ~ (X F. M.)

15 C(ent.)	o	— 50 — 25

1902/03 ~ (X F. M.)

15 Cent	r	— 60	— 30

1904/06 ~ (X F. M.)

10 C(ent.)	ros	— 50	— 30	
15	»	gr-gn	— 50	— 15

V 1901/06 ~

40	»	r/bl	— 45	— 4
45	»	gn/bl	— 50	— 5
50	»	br/bl-gr	— 55	— 9
1 Fr(anc)		lgn	1 —	— 4

Frankreich — France — Francia — Franciaország — Frankrijk

I 1901/06 ~

2 Fr(ancs)	v/r	2 —	— 45
5	»	bl/rose	5 —	1 75

II 1902/03 ~

10 (Centimes)	ros	— 50	— 3	
15	»	r	— 80	— 3
20	»	l-br	— 50	— 12
25	»	bl	— 60	— 3
30	»	v	— 80	— 10

III 1903 ~

10 C(entimes)	ros	— 30	— 2	
15	»	gr-gn	— 30	— 1
20	»	l-br	— 35	— 5
25	»	bl	— 40	— 2
30	»	v	— 50	— 4

IV 1906 ~

10 C(ent.)	r	— 30	— 12

V 1906/07 ~

5 C(ent.)	gn	— 6	— 1	
10	»	r	— 15	— 1
20	»	l-br	— 25	— 2
25	»	bl	— 30	— 2
30	»	o	— 35	— 1
35	»	v	— 40	— 3

1907 ~ (X F. M.)

10 C(ent.)	s	— 30	— 12

VI 1914 ~

5 c + 10 c	r	— 10	— 6
5 c + 10 c	r	— 12	— 10

1918 ~

15+5 c	s/r	— 12	— 12

VII 1917 ~

2 + 3 c	br	— 6	— 6	
3 + 5 »	gn	— 10	— 10	
15 + 10 »	ol	— 35	— 35	
25 + 15 »	bl	— 25	— 25	
35 + 15 »	s/v	— 40	— 35	
50 + 50 »	br/br	— 95	— 85	
1 + 1 Fr.	ros	3 00	2 80	
5 + 5 »	bla	6 50	6 50	

Frankreich — France — Francia — Franciaország — Frankrijk

Frankreich — France — Francia — Franciaország — Frankrijk

Levante – Levant – Kelet

Kawala – Cavalle

Französische Kolonien — Colonies françaises — French Colonies
Colonie Francesi — Francia gyarmatok — Fransche Koloniën

I 1859/65

1871

III 1871/77

1871/77 & 1872/77

IV 1877

1877

V 1878/80 & 1878/80

I 1859/65 —

1	C(entime)	ol	— 60	— 85
5	C(entimes)	gn	— 85	— 35
10	»	g-br	— 40	— 35
20	»	bl	1 10	— 80
40	»	r-o	— 80	— 65
80	»	k-ros	3 25	3 50

II 1871/72 —

1	C(entime)	ol	2 75	2 75
5	C(entimes)	gn	25 —	25 —
80	»	br	2 50	2 25
80	»	k-ros	30 —	12 —

III 1871/77 —

1	C(entime)	ol	— 70	— 70
2	C(entimes)	br	30 —	45 —
4	»	gr	400 —	75 —
5	»	gn	— 60	— 25
10	»	br;ros	20 —	8 —
15	»	g-br	8 —	— 90
20	»	bl	15 —	7 50
25	»	bl	1 50	— 60
40	»	o	5 50	1 —

I 1872/77 —
(Größere Ziffern/Chiffres plus grands/Largest numerals)

10	Cent.	br;ros	3 75	— 90
15	»	g-br	15 —	8 —
80	»	br	3 —	2 50
80	»	k-ros	15 —	7 50

IV 1877/80 —

1	(Centime)	gn	4 50	5 50
2	(Centimes)	gn	1 75	2 —
4	»	gn	1 85	1 75
5	»	gn	2 50	— 85
10	»	gn	7 50	— 90
15	»	l-gr	20 —	18 —
20	»	r-br	3 50	— 40
25	»	bl	5 —	1 —
30	»	br	9 25	8 25
40	»	r	1 —	1 10
75	»	k	6 50	7 —
1	F(ranc)	ol	2 —	2 50

V 1878/80 —

1	(Centime)	s:bl	1 75	2 —
2	(Centimes)	r-br:sām	1 60	2 —
4	»	v-br:gr	3 50	3 50
10	»	s:l	5 —	5 —
15	»	bl	9 —	9 75
20	»	r:gn	5 50	1 50
25	»	s:r	70 —	65 —
35	»	g-br	10 —	6 —
35	»	br:g	3 50	4 —

Französische Kolonien — Colonies françaises — French Colonies — Colonie Francesi
Francia gyarmatok — Fransche Koloniën

I 1881/86 & 1881/86

1881/86 & 1881/86

1881/86

II 1884/1906 & 1884/1906 — NACHPORTO

1884/1906 & 1884/1906 — NACHPORTO

1884/1906 & 1884/1906 — NACHPORTO

I 1881/86

1	(Centime)	s:bl	— 10	— 12
2	(Centimes)	r-br	— 90	— 12
4	»	v-br gr	— 25	— 25
5	»	gn	— 15	— 8
10	»	s:l	— 25	— 20
15	»	bl	— 40	— 8
20	»	r:gn	— 90	— 35
25	»	g-br	— 70	— 25
35	»	o:ros	— 45	— 10
80	»	br	— 90	1 —
35	»	br:g	1 50	1 75
40	»	r:sam	1 —	1 10
75	»	k-ros	2 25	2 75
1	F(ranc)	ol	1 75	1 90

II 1884/85 — Nachpm. 1893/1906 — Nachpm.

1	Centime	s	— 25	— 35			
2	Centimes	s	— 25	— 35			
3	»	s	— 30	— 35			
4	»	s	— 30	— 40			
5	»	s	— 25	— 30	bl	— 12	— 12
10	»	s	— 35	— 55	br	— 20	— 12
15	»	s	— 40	— 40	gn	— 30	— 40
20	»	s	— 50	— 50	ol	— 40	— 40
30	»	s	— 50	— 45	k	— 60	— 60
40	»	s	1 00	1 25			
50	»			1		— 75	— 75
60	»	s	1 75	2 —	br:g	— 90	1 —
1	Franco	r-br	3 25	3 50	r:g	1 50	1 50
2	Francs	r-br	2 10	2 50			
5	»	r-br	11 —	13 50			

Gibraltar — Gibraltár — Gibilterra

Britische Besitzung — Possession anglaise — Brit. Colony — Possedimento britannico — Britt birtok — Brit. Kolonië

I 1886

II 1886/87

III 1889

IV 1889/96

V 1896

VI 1903/07

Gibraltar — Gibraltár — Gibilterra

I 1907/10

1910

1903/07 & 1910/11

II 1912

1912

1922

Raum
für die Landkarte
Gibraltar
aus
Lückes Atlas
der
Briefmarken-Geographie,
4. Auflage,
Tafel 12.

Griechenland — Grèce — Greece — Grecia — Görögország — Griekenland

Republik — République — Republic — Repubblica — Köztársaság — Republiek

I 1861

II 1866/76

III 1876

1876

IV 1880/82

V 1875/76 NACHP.M.

1875/76 NICHP.M.

III 1886/90

Raum
für die Landkarte
Griechenland
aus
Lückes Atlas
der
Briefmarken-Geographie,
4. Auflage,
Tafel 11.

I 1861

1 Lepton	d-br	50 —	40 —
2 Lepta	ol-br	6 —	7 50
5 "	gn	13 —	10 —
10 "	o	60 —	35 —
20 "	bl	30 —	6 —
40 "	v	15 50	10 —
80 "	k	16 —	10 —

II 1866/76

20 Lepta	bl:bl	7 50	— 20
30 "	bl	17 50	2 75
40 "	br-l:bl-gr	19 —	— 90
40 "	r-o:gn	100 —	5 —

III 1876

10 Lepta	o	8 50	— 35
20 "	bl	12 —	— 25
40 "	r-o	2 25	4 50

1876

1 Lepton	d-br	1 —	— 90
30 Lepta	ol	10 —	— 65
60 "	d-gn	3 50	8 50

IV 1880/82

1 Lepton	r-br	— 40	— 45
2 Lepta	h-br	2 50	3 —
5 "	gn	2 50	— 30
10 "	r	1 50	— 30
20 "	d-bl	25 —	8 —
30 "	d-b	3 50	— 15
50 "	bl	17 50	2 75
40 "	v	10 —	2 50

V 1875/76 ~ Nachpm.

1 Lepton	gr/s	— 15	— 25
2 Lepta	gr/s	— 15	— 25
5 "	gr/s	— 25	— 30
10 "	gr/s	— 35	— 35
20 "	gr/s	— 50	— 65
40 "	gr/s	— 90	1 —
60 "	gr/s	1 25	1 25
70 "	gr/s	2 50	2 50
80 "	gr/s	2 50	3 —
90 "	gr/s	2 50	3 —
100 "	gr/s	3 —	3 50
200 "	gr/s	5 —	7 —
1 Drachme	gr/s	3 50	5 50
2 Drachmen	gr/s	5 —	8 —

VI 1886/98

1 Lepton	br	— 10	— 8
2 Lepta	br	— 25	— 30
5 "	gn	— 30	— 5
10 "	gr/s	— 50	— 8
20 "	ros	1 25	— 5

I 1886/90

II 1891/95

III 1896

1896

1896

1896

IV 1900 A

V 1901

I 1886/90

25 Lepta	bl	2 50	— 35
40 "	v	1 —	6 —
50 "	gn	2 50	— 45
1 Drachme	gr	3 50	— 40
25 Lepta	bl	1 50	— 10
40 "	v	1 50	— 40

II 1891/95

1 Lepton	d-br	— 10	— 8
2 Lepta	br	— 25	— 35
5 "	gn	— 30	— 8
10 "	o	— 60	— 10
20 "	k	— 75	— 6
25 "	bl	9 —	— 75
40 "	v	12 —	10 —
50 "	gr-gn	4 —	— 60
1 Drachme	gr	1 50	— 80
25 Lepta	r-v	1 —	— 13
40 "	bl	1 50	1 —

III 1896

1 Lepton	br	— 8	— 12
2 Lepta	ros	— 12	— 12
5 "		— 15	— 15
10 "	gr	— 30	— 20
20 "	l-br	— 60	— 8
25 "	r	— 80	— 40
40 "	v	— 75	— 70
60 "	s	1 25	1 50
1 Drachme	l-l	1 25	— 55
2 Drachmen	br	3 50	2 50
5 "	gn	13 50	10 —
10 "	d-br	18 —	20 —

IV 1900

20 : 25 Lepta	bl	— 40	— 35
30 : 40 "	v	— 70	— 80
40 : 2 "	br	— 85	1 —
50 : 40 "	ros	90	— 55
1 Drachme	: 60 Lepta	r-v	1 75	1 10
2 Drachmen	: 40 "	r-v	4 50	4 50
3 "	: 10 "	or	7 50	8 —
5 "	: 40 "	v/bl	12 —	12 —

V 1901

1 Lepton	br	— 5	— 4
2 Lepta	gr	— 8	— 4
3 "	o	— 10	— 8

I 1901

1901

II 1901

III 1901 Nachdr.

1901 Nachdr.

IV 1906

1906

1906

I 1906

5 Lepta	gn	— 10	— 8
10 "	ros	— 20	— 5
20 "	l	— 35	— 5
25 "	bl	— 35	— 5
30 "	v	— 75	— 35
40 "	s-br	— 75	— 35
50 "	r-br	— 90	— 10
1 Drachme	s	1.50	— 80
2 Drachmen	bronze	2.25	1.25
3 "	silb	5 —	5.50
5 "	gold	9 —	10 —

II 1902

5 Lepta	o	— 12	— 15
25 "	gn	— 50	— 50
50 "	bl	— 80	— 80
1 Drachme	r	1.50	1.60
4 Drachmen	br	5.50	5.75

III 1901 Nachdr.

1 Lepton	br	— 8	— 10
2 Lepta	gr	— 10	— 12
3 "	o	— 12	— 15
5 "	gn	— 12	— 12
10 "	r	— 20	— 20
20 "	l	— 35	— 30
25 "	bl	— 50	— 30
30 "	v	— 60	— 65
40 "	br	— 75	— 75
50 "	r-br	— 80	— 65
1 Drachme	s	1.40	1.75
2 Drachmen	bronze	3.25	3.50
3 "	silb	5 —	5.50
5 "	gold	8 —	9 —

IV 1906

1 Lepton	br	— 6	— 8
2 Lepta	gr	— 10	— 10
3 "	o	— 12	— 12
5 "	gn	— 20	— 15
10 "	r	— 25	— 12
20 "	l	— 45	— 8
25 "	bl	— 55	— 30
30 "	v	— 60	— 55
40 "	br	— 75	— 45
50 "	r-br	1.10	— 35
1 Drachme	gr	1.50	— 85
2 Drachmen	ros	3 —	1.75
3 "	gn-g	6 —	6.50
5 "	bl	8.50	9 —

I 1911/14

1911

1911

1912/13 (ΕΛΛΗΝΙΚΗ ΔΙΟΙΚΗΣΙΣ)

II 1912/13 (ΕΛΛΗΝΙΚΗ ΔΙΟΙΚΗΣΙΣ)

1913/15 (ΕΛΛΗΝΙΚΗ ΔΙΟΙΚΗΣΙΣ)

1913/15 (ΕΛΛΗΝΙΚΗ ΔΙΟΙΚΗΣΙΣ)

III 1913 (ΕΛΛΗΝΙΚΗ ΔΙΟΙΚΗΣΙΣ) Nachdr.

I 1911/14

1 Lepton	gn	— 3	— 3
2 Lepta	ros	— 4	— 4
3 "	r	— 6	— 10
5 "	gn	— 8	— 6
10 "	ros	— 15	— 6
20 "	d-l	— 30	— 25
25 "	bl	— 25	— 12
70 "	k	— 40	— 35
40 "	bl	— 50	— 50
50 "	br-l	— 60	— 30
1 Drachme	bl	1.15	— 75
2 Drachmen	r	2.25	2 —
3 "	k	3.25	3.50
5 "	bl	5.50	6 —
10 "	d-bl	11 —	—
25 "	d-bl	27 —	—

II 1912/13

20 Lepta	r-v	— 70	— 80
30 "	d-v	— 90	1 —

1912/13

1 Lepton	gn	— 6	— 8
2 Lepta	ros	— 8	— 10
3 "	r	— 8	— 10
5 "	gn	— 30	— 25
10 "	ros	— 40	— 45
20 "	d-l	— 35	— 40
25 "	bl	— 50	— 60
30 "	k	— 55	— 65
40 "	d-bl	— 75	— 85
50 "	br-l	— 85	— 80
1 Drachme	bl	1.50	1.60
2 Drachmen	r	3 —	3.25
3 "	k	4.25	4.50
5 "	bl	6.75	7.50
10 "	d-bl	15 —	—
25 "	d-bl	35 —	—

III 1912 Nachdr.

1 Lepton	br	— 20	— 25
2 Lepta	gr	— 10	— 12
3 "	o	— 15	— 20
5 "	gn	— 30	— 60
10 "	r	— 30	— 35
20 "	l	— 50	— 60
30 "	v	— 70	— 80
40 "	br	— 90	1 —
50 "	br-r	1.10	1.25
1 Drachme	gr-r	2.50	2.75
2 Drachmen	r-bronze	5 —	5.50
3 "	silber	7.50	8 —
5 "	gold	11 —	12 —

I 1913/15

1913/15

1913/15

1913/15

III 1918

II 1918/24 NACHP. M.

1918 NACHP. M.

I 1913/15

1 Lepton	br	— 8	— 5
2 Lepta	r	— 4	— 6
3 „	o	— 6	— 8
5 „	gn	— 8	— 10
10 „	r	— 15	— 20
20 „	v	— 20	— 35
25 „	bl	— 25	— 35
30 „	gn	— 40	— 50
40 „	s-bl	— 50	— 60
50 „	d-bl	— 60	— 70
1 Drachme	br-l	1 15	1 35
2 Drachmen	d-br	2 25	2 50
3 „	bl	3 25	3 75
5 „	gr-br	5 50	6 50
10 „	ros	11 —	12 —
25 „	gr-s	28 —	— —

II 1918/24 T. 1901 Nachpm.

1 Lepton	gn	— 1	— 1
2 Lepta	r	— 1	— 1
3 „	o	— 2	— 2
5 „	h-gn	— 2	— 2
10 „	r	— 3	— 3
20 „	gr	— 10	— 8
25 „	ultr	— 12	— 2
30 „	r	— 12	— 6
40 „	s-bl	— 15	— 8
50 „	l-br	— 15	— 8
80 „	v	— —	— —
1 Drachme	ultr	— 25	— 10
2 Drachmen	o-r	— 50	— 25
3 „	r	— 65	— 45
5 „	bl	1 25	— 65

III 1918

25 Lepta bl/s — 35 — 35

I 1914

II 1916/17 ET

1916/17 (X ET)

1916/17 (X ET)

III 1917

1917

IV 1918/22 (T. 1911)

V 1924

1924

I 1914

2 Lepta	d-ros	— 3	— 3
5 „	bl	— 5	— 3

II 1916/17

1 Lepton	gn	— 3	— 3
2 Lepta	ros	— 3	— 3
3 „	r	— 15	— 15
5 „	gn	— 6	— 3
10 „	ros	— 6	— 3
20 „	gr-s/l	— 8	— 6
25 „	bl	— 15	— 8
30 „	k	— 60	— 60
40 „	d-bl	— 25	— 15
50 „	br-l	— 60	— 12
1 Drachme	bl	— 85	— 15
2 Drachmen	r	1 50	— 50
3 „	k	1 —	— 85
5 „	bl	1 50	1 80
10 „	d-bl	3 50	2 70
25 „	d-l	— —	— —

III 1917

1 Lepton	d-gn	— 10	— 10
5 Lepta	h-gn	— 10	— 10
10 „	r	— 10	— 10
25 „	h-bl	— 12	— 12
50 „	l-br	— 35	— 20
1 Drachme	ultr	— 60	— 35
2 Drachmen	r	1 —	— 60
3 „	br-r	1 30	1 —
5 „	bl-gr	3 —	1 30
10 „	s-bl	3 50	2 70
25 „	gr-s	12 50	13 50

IV 1918/22 T. 1911

15 Lepta	bl	— 10	— 5
80 „	br-l	— 40	— 10

V 1924

80 Lepta	— —	— —
2 Drachmen	— —	— —

Grossbritannien
Grande-Bretagne
Great Britain

Gran Bretagna
Nagy-Britannia
Groot Brittannië

Königreich — Royaume — Kingdom — Regno — Királyság — Koningrijk

I 1840 —

1841 —

II 1854/57 —

III 1847/54 —

IV 1855/57 —

V 1858/64 —

1858/64 —

VI 1865/69 —

1865/69 —

I 1840/41 —

1 Penny s	25 —	1 75	
1 „ br-r	2 50	— 10	
2 Pence bl	200 —	10 —	
2 „ bl	20 —	— 75	

II 1854/57 —

1 Penny d-ros	1 50	— 10
2 Pence bl	50 —	— 75

III 1847/54 —

		4 eck.	8 eck.
2 Pence l	175 —	10 50	2 50
10 „ r-br	150 —	25 —	7 —
1 Shillg gn	200 —	9 —	1 75

IV 1855/57 —

1 Pence ros	30 —	— 75	
4 „ ros:bl	—	8 —	
6 „ l	25 —	— 75	
1 Shilling gn	45 —	5 25	

V 1858/64 — Kleine Buchstaben in allen 4 Ecken/Petites lettres aux quatre angles/Small letters in all four corners/Lettere piccole/Kis betükkel

1 Penny ros	— 50	— 3	
2 Pence bl	2 75	— 15	
3 „ ros	15 —	6 50	
4 „ r	15 —	— 90	
6 „ l	25 —	— 85	
9 „ g-br	22 —	— 12	
1 Shillg gn	90 —	3 50	

VI 1865/69 — Grössere Buchstaben/Plus grandes lettres/Larger letters/Lettere grandi/Nagy betükkel

3 Pence ros	6 —	— 25	
4 „ r	10 —	— 40	
6 „ l	12 —	— 40	
9 „ g-br	30 —	6 50	
10 „ br	30 —	8 —	
1 Shillg gn	15 —	1 25	

Raum
für die Landkarte
Grossbritannien
aus
Lückes Atlas
der
Briefmarken-Geographie,
4. Auflage,
Tafel 8

Grossbritannien—Grande-Bretagne—Great Britain—Gran Bretagna—Nagy Britannia—Groot Brittannië

I 1870/76 —

II 1872/73 —

III 1878/77 —

1867/83 —

1877 —

IV 1880/81 —

1880/81 —

1881 —

1882 —

V 1883 —

VI 1883/84 —

1867/83 —

2 Shill. bl	60 —	3 50

I 1870/76 —

½ Penny d-ros	— 60	— 12
1½ „ d-v-r	4 50	— 75

II 1872/73 — Weisse Eckbuchstaben/Blanches lettres/White letters/Lettere bianche/Betükkel fehér

4 Pence br	25 —	1 75
6 „ gr-s	15 —	3 —

III 1878/77 —

2½ Pence l-ros	6 —	— 15
5 „ ros	8 —	— 30
4 „ o	25 —	3 —
6 „ gr-s	7 50	— 75
9 „ o	15 —	5 50
1 Shilling gn	10 —	2 20

1867/83 —

5 Shill. ros	60 —	11 —
10 „ s-gr	500 —	45 —
1 Pound br-v	800 —	70 —

1877 —

4 Pence ol	12 —	3 —

IV 1880/81 —

½ Penny gn	— 60	— 8
1 „ br-ros	— 40	— 6
1½ „ br-ros	3 —	— 10
2 Pence l	3 50	— 70
2½ „ bl	3 10	— 6
4 „ gr-br	5 —	1 20
5 „ bl-s	7 50	— 90
1 Shilling o	7 50	2 50
1 Penny l	— 15	— 1

1883 —

5 Pounds o	200 —	80 —

V 1883 —

3 d:3 P. l	5 50	2 50
6 d:6 „ l	6 —	3 25

VI 1883/84 —

½ Penny bl-s	— 40	— 8
1½ „ l	2 50	— 40
2 Pence l	6 —	1 10
2½ „ l	1 50	— 10
3 „ l	6 —	1 —
4 „ gn	10 —	1 25

I 1883/84

1883/84

II 1887/1892

1887/1892

1891

1900

III 1902

1902

I 1883/84

½	Pence	gr.	3.50	1 —
6	»	gr.	9 —	1 10
9	»	gr.	15 —	13 50
1	Shilling	gr.	15 —	2 25
2	Shill. 6 P.	l	6 —	1 10
5	»	ros	10 —	2 50
10	»	bl	25 —	7 50
1	Pound	br-v	35 —	40 —

II 1887/1892

½	Penny	o	— 15	— 1
1½	»	lgn	— 30	— 5
2	Pence	gn/k	— 40	— x
2½	»	l/bl	— 10	— 1
3	»	lg	— 60	— 5
4	»	br/gn	— 55	— 15
4½	»	k/gn	1 —	— 30
5	»	l/bl	1 —	— 10
6	»	lr	1 25	— 8
9	»	l/cl	1 70	— 40
10	»	k/l	1 80	— 35
1	Shilling	gn	3 50	— 30
1	Pound	gn	15 —	18 —

1900

½	Penny	bl-gn	— 15	— 5
1	Shilling	k/gn	2 10	— 55

III 1902

½	Penny	bl-gn	— 15	— 2
1	»	»	— 20	— 1
1½	»	d-l/gn	— 35	— 4
2	Pence	gn/r	— 35	— 4
2½	»	bl	— 35	— 1
3	»	l/g	— 50	— 3
4	»	br/gn	2 50	— 20
5	»	l/bl	— 65	— 5
6	»	d-l	— 75	— 4
9	»	bl/l	1 —	— 30
10	»	r/l	1 10	— 30
1	Shilling	r/gn	1 25	— 12

I 1902

1902

II 1904/10

III 1911/12

IV 1912/13

1912/13

1913

V 1913/18

1913/18

I 1902

9½	Shillings	l	3 25	— 85
5	»	k	6 50	1 75
10	»	bl	18 —	3 —
1	Pound	gn	25 —	18 —

II 1904/10

½	Penny	g-gn	— 8	— 1
4	Pence	o.	— 50	— 13
7	»	gr	— 85	— 40

III 1911/12

½	Penny	gn	— 32	— 8
1	»	r	— 25	— 3

IV 1912/13

½	Penny	gn	— 8	— 2
1	»	r	— 12	— 2
1½	Pence	br	— 20	— 6
2	»	o	— 25	— 6
2½	»	bl	— 30	— 8
3	»	v	— 35	— 8
4	»	gr-gn	— 50	— 15
5	»	g-br	— 45	— 3
6	»	l	— 45	— 1
7	»	ol	— 65	— 8
8	»	s-g	— 70	— 15
9	»	l-r	— 85	— 5
10	»	bl	— 85	— 10
1	Shilling	ol-br	1 —	— 2

V 1913/18

2	Shill. 6 P.	b-br	2 50	— 35
5	»	r	5 —	— 65
10	»	bl	10 —	2 —
1	Pound	gn	27 —	18 —

Grossbritannien — Grande Bretagne — Great Britain — Gran Bretagna — Nagy-Britannia — Groot Brittannië

I 1903 ~ DIENSTM.

ADMIRALTY OFFICIAL

II 1902/04 ~ DIENSTM.

BOARD OF EDUCATION

III 1896/1901 ~ DIENSTM.

IV 1902 ~ DIENSTM.

V 1882/1901 & ~ DIENSTM.

GOVT. PARCELS

VI 1902 ~ DIENSTM.

GOVT. PARCELS

VII 1882/1902 & ~ DIENSTM.

1882/1902 & ~ DIENSTM.

I. R. OFFICIAL

VIII 1902 ~ DIENSTM.

I. R. OFFICIAL

IX 1896/1902 ~ DIENSTM.

O. W. OFFICIAL

Dienstmarken/Timbres de services
Official stamps/Francobolli di Stato
Szolgálatihélyegek

ADMIRALTY OFFICIAL

I 1903 ~ T. 1902

1/2 Penny	bl-gn	3 10	1 25
1 „	r	2 50	— 25
1 1/2 „	l/gn	30 —	18 —
2 Pence	gn/r	30 —	11 —
2 1/2 „	bl	35 —	20 —
3 „	l:g	22 —	16 —

BOARD OF EDUCATION

1902 ~ T. 1887/1900

5 Pence	l/bl	100 —	30 —
1 Shill.	k/gn	200 —	150 —

II 1902/04 ~ T. 1902

1/2 Penny	bl-gn	20 —	1 35
1 „	r	15 —	— 60
2 1/2 Pence	bl	55 —	25 —
5 „	l/bl	225 —	175 —

ARMY OFFICIAL

III 1896/1901 ~

1/2 Penny	o	— 80	— 6
1 „	l	— 35	— 8
2 1/2 Pence	l/bl	2 35	— 90
1/2 Penny	gn	— 50	— 8
6 Pence	l:r	3 75	3 50

IV 1902 ~

1/2 Penny	bl-gn	— 50	— 5
1 „	r	— 40	— 6
6 Pence	l	3 75	3 —

GOVT. PARCELS

V 1882/1901 ~

1 Penny	l	4 —	— 35
1 1/2 „	l	30 —	6 —
1 1/2 „	l/gn	6 —	— 50
2 Pence	gn/k	8 —	— 50
4 1/2 „	k/gn	30 —	5 60
6 „	gn	100 —	22 —
6 „	l:r	10 —	— 45
9 „	gn	50 —	12 50
9 „	bl/l	20 —	1 10
1 Shilling	o	35 —	8 —
1 „	gn	25 —	2 75
1 „	k/gn	40 —	9 —

VI 1902 ~ T. 1902

1 Penny	r	10 —	1 50
2 Pence	gn/r	12 —	1 60
6 „	l	15 —	1 50
9 „	bl/l	30 —	4 25
1 Shilling	r/gn	50 —	11 —

I. R. OFFICIAL

VII 1882/1902 ~

1/2 Penny	gn	3 25	1 —
1/2 „	bl-s	2 75	— 55
1/2 „	o	1 —	— 5
1 „	l	— 75	— 6
2 1/2 Pence	l	45 —	22 50
2 1/2 „	l:bl	15 —	1 25
6 „	gr-s	12 50	1 75
6 „	l:r	40 —	5 50
1 Shilling	gn	25 —	6 —
1 „	gn	100 —	45 —
1 „	k/gn	150 —	75 —

VIII 1902 ~ T. 1902

1/2 Penny	gn	6 —	— 85
1 „	r	3 —	— 8
2 1/2 Pence	bl	130 —	15 —

1, 5, 10 Shillings, 1 Pound

O. W. OFFICIAL

IX 1896/1902 ~

1/2 Penny	o	18 —	6 —
1/2 „	gn	22 50	15 —
1 „	l	18 —	2 25

5, 10 Pence

1902 ~ T. 1902

1/2 Penny	gn	12 —	2 50
1 „	r	12 —	1 75
2 Pence	gn/r	45 —	6 —
2 1/2 „	bl	45 —	17 —
10 „	r/l	200 —	160 —

R. H. OFFICIAL 1903 ~ T. 1902

1/2 Penny	gn	35 —	35 —
1 „	r	25 —	22 —

Levante – Levant

I 1885/96

II 1902/05

1885 | 1902/05 | 1905

III 1905 & 1906

1905 | 1906

IV 1909/10 & 1909/10

Levante

I 1885/96

40 Paras	2½	P. l	4 —	2 50
80 „	5	„ gn	7 50	4 —
12 Piast.	2½	Sh. l	8 50	9 —
40 Paras	2½	P. l-bl	— 50	— 12
80 „	5	„ l/bl	1 25	— 85
4 Piast.	10	„ k/l	3 95	4 —

II 1902/05 ~ T. 1902

40 Paras	2½	P. bl	— 40	— 15
80 „	5	„ l/bl	1 25	1 25
1 Piast.	2½	„ bl	— 35	— 10
2 „	5	„ l/bl	— 65	— 65
4 „	10	„ r/l	1 25	1 35
12 „	2½	Sh. l	3 50	3 75
24 „	5	„ ros	6 50	8 —

III 1905 ~ T. 1902

½	Penny	gn	— 15	— 15
1 „		r	— 20	— 20
1½ „		d-l/gn	9 50	7 50
2 Pence		gn/r	— 45	— 50
2½ „		bl	2 —	3 25
3 „		l/g	3 —	3 50
4 „		brign	4 —	4 50
5 „		l/bl	4 —	4 50
6 „		d-l	4 —	4 50
1 Shill.		r/gn	4 —	4 50

IV 1909/10 ~

30 Paras	1½	P. l/gn	— 25	— 30
1 Piast. 10	P.	3 „	l/g	9 —	10 —
1 „ 30	„	4 „	brign	11 —	12 50
1 „ 30	„	4 „	o	11 —	12 —
2 „ 30	„	6 „	l	12 —	13 50
5 „		1 Shill.	r/gn	1 40	1 60
1½ Piast.	3	P.	d-l	— 40	— 50
1½ „	4	„	o	— 55	— 65
2½ „	6	„	l	— 75	— 90

Levante — Levant

I 1911/13 II 1913

III 1913

IV 1921

1921

V 1922 (X LEVANT)

1922 (X LEVANT)

I 1911/13 ~ T. I T. II

½	Penny	gn	— 50	— 50	— 10
1 „		r	— 50	— 50	— 15	— 15

II 1913 ~

½	Penny	gn	— 15	— 15
1 „		r	— 25	— 15

III 1913 ~

30 Paras	1½	P. br	— 45	— 55
1 Piastre	2½	„ ultr	— 55	— 35
1½ „	3	„ v	— 70	— 75
1½ „	4	„ gn-bl	1 50	1 50
4 Piastres	10	„ k-bl	3 75	4 —
5 „	1	Sh. ol-br	5 50	6 —

IV 1921 ~

30 Paras	½	P. gn	— 10	— 6
1½ Piastre	1	„ r	— 8	— 8
2½ Piastres	2½	„ ultr	— 12	— 12
4½ „	5	„ v	— 40	— 35
7½ „	5	„ g-br	— 25	— 25
15 „	10	„ k-bl	— 55	— 35
18½ „	1	Sh. ol-br	1 70	— 65

45 Fl. : 3/6 Sh., 90 Fl. : 5 Sh.,
180 Fl. : 10 Sh.

V 1922 ~ (X LEVANT)

2 Pence	½		— 35	— —
3 „		v	— 50	— —
4 „		gn-bl	— 65	— —
5 „		g-bn	1 —	— —
6 „		k	1 30	— —
1 Shill.		br	2 40	— —
2/6 „		br	6 50	— —

Hamburg

Hambourg — Amburgo

Freie Stadt — Ville hanséatique — Hanseatic Town — Città anseatica — Hanzaváros — Hanzastad

Raum
für die Landkarte
Hamburg-Bergedorf
aus
Lückes Atlas
der
Briefmarken-Geographie,
Tafel 3.

Hamburg

	I 1859/64	II 1864/65	
½ Schilling	s	11 —	40 —	1 25	2 25
1	"	br	13 50	13 50	2 75	3 75
2	"	r	16 —	18 —	3 50	4 25
3	"	bl	15 —	28 —	6 —	8 —
4	"	g-gs	9 —	100 —	1 25	1 75
7	"	o	11 —	6 —	40 —	80 —
9	"	g	25 —	175 —	5 —	75 —
1½	"	r	10 —	9 —	3 75	1 25
2½	"	bl-gn	20 —	15 —	5 —	8 —
7	"	r-l			2 25	3 75
1866	1½ Schillg.			y	2 50	5 —
1867	1½	"		k-ros	— 85	15 —
	2½	"		gs	— 85	3 50

Hannover

	III 1851/59			IV 1855/59			V 1850/63			VI 1864		
½ Grosch.	s	bl	400 —	7 50	s	gs	8 —	1 25	s	gs	22 —	30 —	35 —	40 —
1	"		sign	8 —	— 75	½ Thaler	s	r-o	40 —	3 —	1	"	roa	1 50	— 50	2 —	— 50
2	"		sign	25 —	6 —		s	bl	25 —	7 50	2	"	bl	3 —	3 75	15 —	4 50
⅓₀ Thaler	s	r	25 —	6 —		s	r-l	30 —	7 50	3	"	g	30 —	7 50			
⅙₀	"		s bl	25 —	7 50		s	g	40 —	7 50	5	"	br	10 —	6 —	15 —	7 50
⅓₀	"		s g	40 —	7 50		s	o	400 —	7 50	10	"	gs	60 —	125 —		
3 Pfennige	ros		35 —	25 —	3	Pfennige	ros		8 —	3 —	3	Pfg.	gn	45 —	90 —	7 —	10 —

Hannover — Hanovre — Hanover — Annover

Ehemaliges Königreich — Ancien Royaume — Formerly Kingdom — Ex-regno — Hajdani királyság
Voormalig Koningrijk

Raum
für die Landkarte
Hannover
aus
Lückes Atlas
der
Briefmarken-Geographie,
Tafel 3.

Lübeck — Lubeck

Lubecca — Lubek

Freie Stadt — Ville hanséatique — Hanseatic Town — Città anseatica — Hanzaváros — Hanzastad



Raum
für die Landkarte
Lübeck
aus
Lückes Atlas
der
Briefmarken-Geographie,
4. Auflage,
Tafel 4.

Lübeck

	I 1859/64		II 1863/65	
½ Schilling	1	2 75	55 —	
1	"	o	3 —	60 —
2	"	r-br	1 75	30 —
2½	"	ros	4 —	70 —
4	"	gn	1 50	50 —
	II 1863/65			
½ Schilling	gn	5 —	10 —	
1	"	o	25 —	80 —
2	"	ros	3 25	9 —
2½	"	bl	3 —	45 —
4	"	br	7 50	20 —
1½	"	br	6 —	9 —
1½	"	y	2 75	10 —

Helgoland — Heligoland



Raum
für die Landkarte
Helgoland
aus
Lückes Atlas
der
Briefmarken-Geographie,
Tafel 4.

Helgoland

	III 1867			IV 1869/71	
½ Sch.	gn/r	50 —	75 —	3 75	15 —
1	"	r/gn	45 —	80 —	18 —	90 —
2	"	r/gn	— 95	10 —		
6	"	gn/r	— 60	45 —		
			Neudr. je	— 15		
	V 1873				
½ Schilling	r/gn	2 —	150 —		
½	"	gn/r	6 —	225 —		
1	"	gn/r	1 50	150 —		
1½	"	gn/r	6 —	18 —		
			Neudr. je	— 15		
	VI 1875/79				
1 Farthing	= 1 Pf.	r/gn	— 55	40 —		
2	= 2	"	gn/r	1 —	60 —	
3	= 3	"	gn/r	— 85	4 —	
1½ Pence	= 10	"	gn/r	40	3 50	
5	= 35	"	r/gn	— 80	4 —	
6	= 50	"	gn/r	3 75	5 50	
2½ Farthing	= 3	"	gn	6 —	60 —	
5½ Pence	= 90	"	r	— 75	3 75	
1 Shilling	= 1 M.	gn	12 —	25 —		
5 Shillings	= 5	"	gn/r/g	15 —	80 —	
			Neudr. 1, 2 Farth.	je	— 15	

Irland — Irlande

Freistaat — République — Republic — Repubblica — Köztársaság — Republiek

I 1922 Rialtas Sealadas na hEireann 1922)

1922 Rialtas Sealadas na hEireann 1922)

1922 Rialtas Sealadas na hEireann 1922)

II 1923 SAORSTÁT ÉIREANN 1922)

1922 SAORSTÁT ÉIREANN 1922)

1923 SAORSTÁT EIREANN 1922)

III 1923

1923

Landkarte s. Tafel 8 (Großbritannien) von Lückes Atlas der Briefmarken-Geographie. 4. Auflage.

I 1922

½	Penny	gn	— 15
1	„	r	— 25
1½	Pence	r-br	— 40
2	„	o	— 50
2½	„	ultr	— 65
3	„	v	— 60
4	„	gn-bl	1 —
5	„	g-br	1 —
6	„	l	1 15
9	„	s-gr	1 70
9	„	ol	2 —
10	„	b-bl	1 70
1	Shill.	br	2 70
2½	„	br	5 50
5	„	k	10 —
10	„	bl	20 —

II 1925

½	Penny	gn	— 10
1	„	r	— 20
1½	Pence	r-br	— 25
2	„	o	— 35
2½	„	ultr	— 50
3	„	v	— 60
4	„	gr-bl	— 85
5	„	g-br	1 —
6	„	l	1 30
9	„	ol	1 70
10	„	b-bl	2 —
1	Shill.	br	2 70
2½	„	br	3 30
5	„	k	6 50
10	„	bl	13 —

III 1925

½	Penny	gr	— 5
1	„	ros	— 10
1½	Pence	l-r	— 15
2	„	gr-gn	— 20
2½	„	r-br	— 25
3	„	b-bl	— 40
5	„	v	— 60
6	„	l	— 65
9	„	o	— 65
10	„	br	1 10
1	Shill.	bl	1 20

Island — Islande — Iceland — Islanda — Izland — Ijsland

Dänische Besitzung — Possession danoise — Danish Colony — Possessione danesa — Dán birtok — Deensche Kolonie

I 1873 1873 DIENSTM.

II 1875/1900

III 1876/1901 DIENSTM.

IV 1897

V 1902/03 1 GILDI '02—'03)

VI 1902/03 1 GILDI '02—'03) DIENSTM.

I 1873

2	Skill.	bl	20 — 35 —
3	„	gr	3 — 35 —
4	„	ros	1 10 4 —
8	„	br	6 — 17 —
16	„	g	4 50 12 —

1873 Dienstm.

4	Skill.	gn	1 35 4 50
8	„	l	18 — 25 —

II 1875/1900

3	Aur	g	— 40 — 40
4	„	rgr	— 40 — 40
5	„	bl	11 — 11 —
5	„	gn	— 40 — 18
8	„	gr	— 50 — 25
10	„	ros	— 80 — 18
16	„	br	1 50 — 75
20	„	v	— 85 8 75
20	„	bl	1 40 — 40
25	„	br/bl	1 25 1 25
40	„	gn	2 — 5 50
40	„	l	2 — — 60
50	„	bl/ros	1 50 2 25
100	„	br/l	4 — 4 —

III 1876/1901 Dienstm.

3	Aur	g	— 45 — 45
4	„	gr	— 50 — 50
5	„	br	— 35 — 35
10	„	bl	— 30 — 40
16	„	k	1 60 1 60
20	„	gn	— 60 — 60
50	„	l	2 — 9 —

IV 1897

3	Prir.	3 r.	5 Aur gn 18 — 18 —
3	„	5 Aur	gn 11 — 12 —

V 1902/05

3	Aur	g	— 50 — 50
4	„	rosigr	1 50 1 50
5	„	gn	— 50 — 50
6	„	gr	— 25 — 25
10	„	ros	— 40 — 40
16	„	br	1 50 1 50
20	„	bl	— 90 — 90
25	„	br/bl	1 — 1 —
40	„	l	1 50 1 50
50	„	blr	1 80 1 80
100	„	br/l	2 25 2 25

Raum für die Landkarte Island aus Lückes Atlas der Briefmarken-Geographie, 4. Auflage. Tafel 8.

VI 1902/05 Dienstm.

3	Aur	g	— 40 — 40
4	„	gr	— 40 — 40
5	„	br	— 30 — 30
10	„	ultr	— 45 — 45
16	„	k	1 50 1 50
25	„	gn	1 25 1 25
50	„	r-l	1 75 1 75

Island — Islande — Iceland — Islanda — Izland — Ijsland

Island — Islande — Iceland — Islanda — Izland — Ijsland

Italien
Italy — Italia

Italie
Olaszország — Italië

Königreich — Royaume — Kingdom — Regno

Neapel – Naples – Napoli – Nápoly

I 1861

Landkarte Neapel siehe Tafel 4 von Löckes Atlas der Briefmarken-Geographie.

½ Tornese	gn	— 35	5 —
½ Grana	br	— 50	6 —
1	s	1 35	1 35
2	bl	— 25	— 30
5	r	— 70	1 25
10	o	1 —	5 —
20	g	1 20	15 —
50	gr	3 25	175 —

Raum
für die Landkarte
Italien
aus
Löckes Atlas
der
Briefmarken-Geographie,
4. Auflage
Tafel 5.

Italien – Italie – Italy – Italia – Olaszország – Italië

II 1862

10 Centesimi	br	1 50	2 —
20	bl	— 15	— 40
40	k	1 35	2 50
80	g	— 35	12 —

1863 — T 1862

15 Centesimi	bl	— 5	— 8

1862 — 1863

2 Centesimi	br-g	— 25	1 75
15	bl	— 12	— 30

III 1863 — Nachpm. 1869 — Nachpm.

10 Centesimi	g	2 —	12 —
0,10	o	4 50	2 25

IV 1863/65

1 Centesimo	ol	— 10	— 4
2 Centesimi	br-r	— 10	— 2
5	ol	— 80	— 8
10	o	1 —	— 10
15	bl	2 75	— 12
30	br	— 75	— 10
40	ros	1 60	— 8
80	v	1 50	— 25
1 Lire	r-o	2 75	— 90

V 1865 — 1867/77

20 Centesimi : 15 C.	bl	1 —	— 12
20	bl	1 —	— 8
10	bl	2 —	— 12
20	br-o	2 50	— 4

VI 1870/94 — Nachpm.

1 Centesimo	o	— 25	— 30
2 Centesimi	o	— 20	— 20
5	o	— 15	— 5
10	o	— 30	— 5
20	o	— 30	— 4
30	o	— 50	— 4

Italien — Italie — Italy — Italia — Olaszország — Italië

I 1870/74 — Nachpm.

40 Centesimi	o	— 60	— 10
50	s	— 75	— 8
60	o	1 —	— 35
1 Lire	bl	2 50	— 30
2	bl	3 50	— 40
5	bl	8 —	— 10
10	bl	14 —	— 35

II 1875 — Dienstm.

0,02 (Lire)	r	— 15	— 20
0,05	r	— 15	— 20
0,20	r	— 8	— 8
0,30	r	— 15	— 20
1,00	r	— 25	— 40
2,00	r	— 45	— 65
5,00	r	1 25	3 —
10,00	r	2 25	2 25

III 1878

1 C.	0,02	r	— 45	— 30
2	0,05	r	— 50	— 40
2	0,30	r	— 30	— 20
2	0,50	r	— 35	— 25
2	1,00	r	— 30	— 20
2	2,00	r	— 30	— 25
2	5,00	r	— 50	— 30
2	10,00	r	— 65	— 35

IV 1879/88

5 Centesimi	gr-gn	— 15	— 4
10	r	— 30	— 3
20	o	— 50	— 2
25	bl	— 60	— 3
30	br	1 75	30 —
50	v	— 75	— 8
2 Lire	o	3 —	7 50

V 1884/86 — Paketm.

10 Cent.	gr-gn	— 60	— 65
20	bl	— 85	— 95
50	br-r	— 20	— 8
75	gn	70	— 15
1,25 Lire	o	— 75	— 85
1,75	br	1 —	2 75

VI 1889/91

5 Centesimi	d-gn	— 40	— 5
40	br	— 40	— 6
45	ol	— 95	— 5
60	v	— 40	— 12
1 Lira	brig	— 75	— 10
5 Lire	grlk	3 —	12 —

I 1916 ~~

II 1917 ~~

1918/21 ~~

1919 ~~

III 1918 ~~

1920 ~~

IV 1921 ~~

V 1922 ~~

VI 1922 ~~

1922 ~~

VII 1923 ~~

I 1916 ~~
20 C. : 15 C. s — 12 — 2

II 1917 ~~
20 C. br-o — 5 — 1

1918/21 ~~ T. 1908
55 C. d-l — 15 — 3
60 „ r — 12 — 2
85 „ r-br — 20 — 3

III 1918 ~~
25 : 40 C. b-r — 45 — 45

1920 ~~
50 C. r — 15 — 3

IV 1921 ~~
15 Cent. br-l — — — —
25 „ gn-s — — — —
40 „ br — — — —

V 1922 ~~
5 Cent. ol 5 — — —
10 „ r 5 — — —
10 „ gr-bl 5 — — —
25 „ bl 5 — — —

VI 1922 ~~
Cent. 60 : 50 C. T. 1903 r — 20 — 5
Lire 1.20 : 30 „ T. 1908 bl/r — 25 — 30

1922 ~~
15 Cent. T. 1903 l — 5 — 5

VII 1923 ~~
25 C. br-r — — — —
40 „ br-l — — — —
80 „ bl — — — —

I 1922 ~~

II 1923 ~~

1923 ~~

III 1923 ~~

1923 ~~

IV 1923 ~~

1923 ~~

1924 ~~

I 1921 ~~ T. 1906/07
30 C. c-br — 10 — 2

II 1923 ~~ T. 1901
10 C. : 1 C. d-br — 3 — 2
10 „ : 2 „ o-br — 4 — 2
7½ „ : 85 „ r-br — 2 — 2
15 „ : 10 „ h — 6 — 2
25 „ : 60 „ bl — 12 — 5
50 „ : 40 „ br — 20 — 5
50 „ : 55 „ d-l — 12 — 6

III 1923 ~~
10 C. s-ol — — — —
30 „ v — — — —
50 „ d-k — — — —
1 Lira bl — — — —
2 Lire br — — — —
5 „ bl/s — — — —

IV 1923 ~~ T. 1903
60 C. r — 20 — 2

1923 ~~
(Inschr. | Inscr. POSTA PNEUMATICA)
15 C. : 10 C. br — — — —
30 C. h-bl — 10 — 5

1924 ~~ T. 1922
LIRE UNA : 10 Cent. r — 25 — —

Italien — Italie — Italy — Italia — Olaszország — Italië

Albanien – Albanie – Albania – Albánia – Albanië

I 1902/08

II 1874/78

III 1881/88

IV 1908/11

V 1903/08

1908/10

VI 1908

VII 1912

1912 (× EGEO)

VIII 1921/22 (× COSTANTINOPOLI)

Albania

Landkarte siehe Tafel 12 vom Lückes Atlas der Briefmarken-Geographie, 4. Auflage.

I 1902/08

10 Para	5 Cent. gn	— 20	— 35		
10 „	5 „ gn (1907)	12 —	15 —		
30 „	10 „ br-rot	— 30	— 45		
35 „	20 „ s	— 45	— 60		
40 „	25 „ bl	— 60	— 70		
80 „	50 „ v	1 85	1 50		

Levante

II 1874/78 III 1881/88 (× ESTERO)

1 Cent. ol	— 20	2 —					
2 „ br-r	— 30	2 —					
5 „ gr-ol	1 —	3 —	gn	— 30	— 85		
10 „ c	1 1 —	9 —	r	— 85	1 75		
10 „ bl	4 50	4 —					
20 „ bl	11 —	9 —	br-r	— 85	— 85		
20 „ br-o	7 50	3 —					
25 „			bl	— 85	1 10		
30 „ br	— 85	1 75					
40 „ k	— 85	2 —					
50 „			r	1 —	4 50		
60 „ v	1 —	7 50					
2 Lire o	5 —	25 —	r-o	5 —	— —		

Durazzo, Janina, Jerusalem, Konstantinopel, Saloniki, Skutari, Smyrna, Valona

Landkarten siehe Tafel 11, 12 und 17 vom Lückes Atlas der Briefmarken-Geographie, 4. Auflage.

IV 1908/11 T. 1907/09

10 Para	5 Cent. gn	— 10	— 15		
20 „	10 „ ros	— 15	— 30		
30 „	15 „ s	— 25	— 80		
1 Piastra	25 „ bl	— 85	— 40		
2 Piastre	50 „ v	— 65	— 75		
4 „	1 Lire br/gn	1 35	1 35		
20 „	5 „ bl/ros	5 75	7 —		
40 „	10 „ ol/br	11 —	13 —		

V 1903/08 T. 1901

10 Para	5 Cent. gn	— 75	— 85		
35 „	20 „ br-o	— 50	— 60		
40 „	25 „ bl	1 75	1 75		
80 „	50 „ v	4 —	4 50		
4 Piastre	1 Lire br-blgn	4 —	4 50		
80 „	5 Lire bl/ros	12 —	17 —		

1908/10 T. 1903/08

1 Piastra	25 C. ros	— 35	— 80

VI 1908

10 Para	5 Cent. gn	— 12	— 15		
20 „	10 „ br-ros	— 25	— 30		
30 „	15 „ s	— 50	— 60		
40 „	25 „ bl	— 50	— 60		
80 „	50 „ v	— 90	1 —		
1 Piastra	25 „ bl	1 35	1 50		
2 Piastre	50 „ v	7 —	7 50		

VII 1912

Caliamo	Patmos		
Caso	Piscopi		
Cos	Rodi		
Karki	Scarpanto		
Laros	Simi		
Lipso	Stampalia		
Nisiros			
2 Cent. o-br	— 5	— 8	
5 „ gn	— 10	— 15	
10 „ br-ros	— 15	— 20	
15 „ s	— 25	— 30	
20 „ br-o	— 30	— 75	
25 „ b-bl	— 35	— 45	
40 „ o-br	— 55	— 65	
50 „ k-v	— 65	— 80	

1912 (× EGEO)

25 Cent. bl	1 50	1 75	
50 „ k-v	2 —	2 25	

VIII 1921/22 T. 1908/11 (× COSTANTINOPOLI)

20 Para	5 C. gn	— —	— —
30 „	15 „ gn	— —	— —
1 Pi. 04 Pa.	15 C. gr-ol	— —	— —
1 „ 20 „	25 „ bl	— —	— —
3 „	90 „ o-br	— —	— —
5 „ 20 „	40 „ br	— —	— —

4 Pi. 20 Pa. : 50 C., 7 Pi. 20 Pa. : 60 C., 7 Pi. 20 Pa. : 1 Lira, 15 Pi. : 85 C., 18 Pi. : 30 Pa. : 1 Lira, 45 Pi. : 5 Lire, 90 Pi. : 10 Lire

Italien — Italie — Italy — Italia — Olaszország — Italië

Italienische Post in Südtirol (Venezia Tridentina) und Julisch-Venetien (Venezia Giulia)
Bureaux de poste italiens en Tirol du Sud et Vénétie Julienne
Italian Post-Offices in South Tirol and Julish Venezia

I 1918 ▭ ~ (✕ Regno d'Italia Venezia Giulia 3. XI. 18.)

II 1919 ▭ ~ (✕ Venezia Giulia)

III 1919 ▭ ~ (✕ Wertval. & centesimi di corona)

Tripolis – Tripoli – Tripolicz

IV 1901 ▭ ~ (✕ BENGASI)

V 1910 ▭ ~ (✕ Tripoli di Barberia)

1910 ▭ ~ (✕ TRIPOLI DI BARBERIA)

1911 ▭ ~

I 1918 ~

3 Heller	v.	— 50	— 50
5	„	gn — 25	— 25
6	„	o — 4 —	4 —
10	„	r — 25	— 25

12, 15, 20, 25, 30, 40, 50, 60, 80, 90 Heller, 1, 2, 3, 4, 10 Kronen

1918 ~

(✕ Regno d'Italia — Trentino — 3. Nov. 1918)

3, 5, 6, 10, 12, 15, 20, 25, 30, 40, 50, 60, 80, 90 Heller, 1, 2, 4, 10 Kronen

II 1919 ~

(✕ Venezia Giulia; ✕ Venezia Tridentina)

1 Cent.	d-br	— 25	— 25
2 „	o-br	— 25	— 25
5 „	gn	— 3	— 3
10 „	br-ros	— 3	— 3
20 „	br-o	— 6	— 6
25 „	bl	— 10	— 10
40 „	br	— 50	— 50
45 „	ol	— 10	— 10
50 „	v	— 15	— 15
60 „	„	1 50	1 50
1 Lire	d-br/b-gn	— 45	— 45

III 1919 ~

1 cent. di cor.	1 C.	d-br	— 1 — 1
2 „	2 „	o-br	— 1 — 1
5 „	5 „	gn	— 2 — 2
10 „	10 „	ros	— 2 — 2
20 „	20 „	br-o	— 3 — 3
25 „	25 „	bl	— 5 — 5
40 „	40 „	br	— 15 — 15
45 „	45 „	ol	— 10 — 10
50 „	50 „	v	— 15 — 15
60 „	60 „	„	— 10 — 10
1 corona	1 Lira	d-br/gn	— 25 — 25

Tripolis

Landkarte Tripolitanische Tafel 23 von Lückes Atlas der Briefm.-Geographie, 4. Auflage.

IV 1901 ~

(✕ Bengasi)

1 Piastra: 25 C. bl 1 50 2 —

V 1910 ~

(✕ Tripoli di Barberia)

1 Cent.	br	— 20	— 20
2 „	o	— 10	— 20
5 „	gn	1 50	1 50
10 „	br-ros	— 20	— 20
15 „	s	— 25	— 40
25 „	bl	— 45	— 60
40 „	d-br	— 65	— 80
50 „	v	2 50	1 50
1 Lire	brgn	8 —	8 —
5 „	bl/ros	25 —	30 —
25 Cent.	ros	2 25	2 75
50 „	blv	2 —	2 50

1911 ~ T. 1908

(✕ BENGASI)

1 Piastra: 25 C. bl 8 — 10 —

Italien — Italie — Italy — Italia — Olaszország — Italië

Levante — Levant — Kelet

I 1921/22

II 1921/22

1921/22

III 1921/22

IV 1922 NACHP.-M.

I 1921/22

10 Para	: 1 C.	d-br	— 45	— 45
20 "	: 2 "	o-br	— 45	— 45
30 "	: 3 "	o-br	— 23	— 25
30 "	: 5 "	grs	— 10	— 10
1 Piastra	: 5 C.	gn	10 —	10 —
1 Pi. 20 Pa.	: 10 "	s-gr	— 25	— 25
1½ Pi.	: 10 "	br-ros	— 20	— 25
1.50 Pi.	: 20 "	br-o	— 45	— 50
1.50 Pi.	: 25 "	bl	— 10	— 10
2 Pi.	: 15 "	s-gr	— 85	— 85
5 "	: 20 "	br-o	— 50	— 55
5 "	: 25 "	bl	1 —	1 10
5 " 60 Pa.	: 25 C.	bl	— 10	— 55

II 1921/22

5.75 Pi.	: 25 C.	bl	— 50	— 55
8.75 "	: 40 "	br	— 50	— 55
8¾ "	: 40 "	br	— 25	— 25
4 "	: 20 "	br-o	2 50	2 70
4.50 "	: 30 "	v	— 85	1 —
4¾ "	: 30 "	v	— 25	— 25
5 "	: 25 "	bl	2 50	2 70
7 " 20 Pa.	: 60 "	br-k	— 40	— 45
7.50 "	: 60 "	br-k	— 50	— 50
7½ "	: 85 "	r-br	1 30	1 60
7½ "	: 1 Lira	brgn	2 50	2 70
10 "	: 60 C.	br-k	— 50	— 60
15 "	: 85 "	r-br	1 —	1 —
15 "	: 1 Lira	brgn	2 —	2 10
18.75 "	: 1 "	brgn	1 30	1 40
45 "	: 5 Lire	bl/ros	2 50	2 50
90 "	: 10 "	gr/s	5 —	5 —

III 1921/22

15 Pi.	: Lire 1.20	: 3 C.	bl/r	4.15	3 70
15 "	: 90 C.		bl/r	70 —	— —

IV 1922 Nachpm.

10 Cent.	o/k	— —	1 —
30 "	o/k	— —	4.15
60 "	o/k	— —	4.15
1 Lira	blk	— —	2 70
2 Lire	blk	— —	70 —
5 "	blk	— —	70 —

Fiume

I 1919 I

1919

1919

1919

II 1919

1919

III 1920/II

1920

1920

1919

IV 1919 NACHP.-M.

V 1920

Landkarte siehe Tafel 10 von Lückes Atlas der Briefmarken-Geographie, 4. Auflage.

I 1919 I

5 Cent.	bl	— 3	— 3
5 "	gr-br	— 3	— 3
5 "	gn	— 3	— 3
10 "	r	— 3	— 3
15 "	v	— 4	— 4
20 "	bl-gn	— 5	— 5
25 "	d-bl	— 6	— 6
30 "	r	— 12	— 12
40 "	br	— 12	— 12
45 "	g-o	— 10	— 10
50 "	gn	— 12	— 12
60 "	d-k	— 15	— 15
1 Corona	br-o	— 12	— 12
2 "	bl	— 25	— 25
3 "	o-r	— 40	— 40
5 "	d-br	— 85	— 85
10 "	gn	1 70	1 70

1919 (Inschr. Insor. POSTA FIUME)

5 Cent.	g-gn	— 4	— 4
10 "	r	— 4	— 4
30 "	v	— 12	— 12
40 "	br	— 60	— 60
45 "	g	— 12	— 12
50 "	g-gn	— 15	— 15
60 "	d-k	— 15	— 15
10 Cor.	ol-gn	1 30	1 70

1919

25 Cent.	blau	— 15	— 15

II 1919 Kilmarke

2 Cent.	br	— 3	— 3

1920 Zeitgsm.

1 Cent.	di Lira	ol-gn	— 5	— 5

III 1919

5 Cent.	+ 5 Lire	gn	— 35	— 35
10 "	+ 5 "	r	— 35	— 35
15 "	+ 5 "	gr	— 35	— 35
20 "	+ 5 "	o	— 35	— 35
45 "	+ 5 "	bl	— 35	— 35
60 "	+ 5 "	k	— 35	— 35
80 "	+ 5 "	v	— 35	— 35
1 Cor.	+ 5 "	bl-gr	— 45	— 65
2 "	+ 5 "	br-r	— 45	— 65
3 "	+ 5 "	gr-br	— 80	— 85
5 "	+ 5 "	h-br	1 10	1 10
10 "	+ 5 "	h-gr	2 —	2 —

1920 (X FRANCO & Wert(val.))

V 1919

5 : 20 Cent.	bl-gn	— 12	— 15
5 : 25 "	bl	— 12	— 12
10 : 45 "	o	— 20	— 20
15 : 30 "	bl-v	— 25	— 25
15 : 45 "	o	— 15	— 15
15 : 60 "	r-l	— 15	— 15
25 : 50 "	g-gn	— 15	— 15
25 : 50 "	g-gn	1 30	1 30
55 : 1 Cor.	br-o	1 —	1 —
55 : 2 "	h-bl	2 70	2 70
55 : 3 "	o-r	— 65	— 65
55 : 5 "	r-br	1 30	1 30
55 : 10 "	ol	1 —	1 —

1920 I

(X Valore globale & Wert(val.))

5 Cent. : 5 Cent.	gn	— 5	— 5
10 " : 10 "	r	— 5	— 5
15 " : 15 "	gr	— 6	— 6
20 " : 20 "	o	— 6	— 6
45 " : 45 "	ol	— 10	— 10
60 " : 60 "	k	— 10	— 10
80 " : 80 "	l	— 12	— 12
1 Cor. : 1 Cor.	s	— 12	— 12
2 "	br-r	— 15	— 15
3 "	br-bl	— 40	— 45
5 "	h-br	— 60	— 65

IV 1919 Nachpm.

2 Cent.	v-br	— 2	— 2
5 "	v-br	— 8	— 8

V 1920 Kilmarken

30 Cent.	di Lire	gn-bl	— 25	— 30
50 "	"	ros	— 50	— 50

Valore globale
Cent. 80

Valore globale
Cent. 1

30 X 1918
Valore
globale
Cent. 20

FIVME
FIVME
FIVME
FIVME
FIVME
1 LIRA
FIVME
2 LIRE
FIVME
3 LIRE
FIVME
5 LIRE
FIVME
Governo Provvisorio
FIVME
2 LIRE

24 - IV - 1921
Costituente Fiumana
1922
24 - IV - 1921
Costituente Fiumana
1922
24 - IV - 1921
Costituente Fiumana
1922

Fiume

I 1920 I

5 Cent	di Lira	gn	— 6	— 6
10	»	»	— 10	— 10
15	»	»	gr-o — 12	— 12
20	»	»	o — 20	— 20
25	»	»	d-bl — 25	— 25
30	»	»	r-br — 35	— 35
45	»	»	ol — 40	— 40
50	»	»	b-v — 50	— 50
55	»	»	g-br — 60	— 60
1	Lira		s — 65	1 35
2	Lire		br-l 1 50	1 60
3	»		bl-gn 2 —	2 10
5	»		br 3 50	3 60
10	»		d-v 6 50	8 —

1920 ~~ (✕ Governo Provvisorio)
T. 1920

LIRE UNA : 10 Cent. di Lira s-br — 85 1 —

II 1920 II

5	Cent	gn	— —	— —
10	»	k	— —	— —
20	»	g-br	— —	— —
25	»	bl	— —	— —

1920 ~~

1 : 5	Cent	gn	— 15	— 15
2 : 10	»	bl	— 15	— 15
15 : 10	»	k	— 20	— 20
15 : 20	»	g-br	— 20	— 20
15 : 25	»	bl	1 10	1 10
25 : 10	»	k	1 30	1 30
30 : 25	»	g-br	— 50	— 50
50 : 5	»	gn	— 65	— 65
1	Lira : 10	Cent. k	1 30	1 30
1	» : 25	» bl	20 —	20 —
2	Lire : 5	» gn	2 70	2 70
5	» : 10	» k	4 —	4 —
10	» : 20	» g-br	13 —	13 —

1920 ~~ (✕ ESPRESSO)

50 : 20	Cent.	g-br	1 80	1 80
50 : 5	»	gn	1 80	1 80

1921 ~~ (✕ Governo Provvisorio)
T. 1920 I

5, 10, 15, 20, 25, 30, 45, 50, 55 C. di Lira, 1, 2, 3, 5, 10 Lire, 20, 50 C. (Elba.)

1921 ~~ (✕ 24 — IV 1921 — ed. unica 1921 Costituente Fiumana) T. 1919 II

5, 10, 15, 20, 45, 60, 80 Cent., 1, 2, 3, 5, 10 Lire

III 1923 ~~

5	Cent.	bl-gn	— 3	— —
10	»	l	— 5	— —
15	»	br	— 6	— —
20	»	v	— 8	— —
25	»	gr-bl	— 10	— —
30	»	d-gn	— 12	— —
50	»	gr-bl	— 20	— —
60	»	br-k	— 25	— —
1	Lira	d-bl	— 35	— —
2	Lire	v	— 60	— —
3	»	ol	1 10	— —
5	»	g-ol	1 80	— —

IV 1923 ~~ T. 1919
(✕ Costituente Fiumana 24. IV. 1921/II)

1 Lira : 1 Cor. + 5 L. — — — —

V 1923 ~~ Idem

60	Cent.	k	— 25	— —
2	Lire	l	— 60	— —

IV 1923

V 1923

Kirchenstaat
Pontifical States — Stato Pontificio
État de l'Église
Egyházi-állam — Kerkelijke Staat

I 1851/58

1851/54 & II

II/III 1867/68

1867/68

Kirchenstaat

I 1851/58 ~~

½	Baj.	lgr	1 75	2 —
1	»	gn	— 50	— 80
2	»	gn	— 70	— 90
3	»	gbr	— 90	— 70
4	»	g	1 35	1 10
5	»	rot	— 45	— 25
6	»	vigr	1 35	1 10
7	»	bl	3 15	2 25
8	»	w	— 90	— 40
50	»	bl	35 —	45 —
1	Scudo	r	85 —	80 —

II 1867 — III 1868 ~~

2	Cent	gn	2 25	3 25 — 45 — 50
3	»	gr	10 —	85 — 3 25 — 50
5	»	bl	2 —	3 25 1 — 1 75
10	»	r	1 50	— 50 — 40 — 25
20	»	br-r	1 25	1 25 — 40 — 05
40	»	g	9 —	8 75 — 60 2 50
80	»	rot	7 —	15 — 3 — 15 —

Raum
für die Landkarte
Kirchenstaat
aus
Lücken Atlas
der
Briefmarken-Geographie,
Tafel 5.

Albanien — Albanie — Albánia — Albanië

Fürstentum — Principauté — Principality — Principato — Fejedelemség — Vorstendom

IV 1913/14 ~~

Albanien

Landkarte siehe Tafel 13 von Lückes Atlas der Briefmarken-Geographie, 4. Auflage.

IV 1913/14 ~~

½	Qint.	br-o	— 10	— 10
5	»	bl-gn	— 12	— 12
10	»	k	— 25	— 20
25	»	bl	— 60	— 60
50	»	bl-l	1 —	1 —
1	Fr.	b-br	1 50	1 50

—

Ikarien

Landkarte siehe Tafel 11 von Lückes Atlas der Briefmarken-Geographie, 4. Auflage.

V 1912 ~~

2	Lepta	o	4 —	3 50
5	»	bl-gn	3 75	3 50
10	»	ros	8 75	3 50
25	»	bl	3 75	3 75
50	»	l	6 —	6 —
1	Drachme	s-br	35 —	35 —
4	Drachmen	k	30 —	30 —
1	»	gr	30 —	35 —

—

Ikarien — Icarie — Icaria — Icarice

V 1912 ~~



Kreta — Crète — Crete — Creta — Kréta

Raum
für die Landkarte
Kreta
aus
Lüchse Atlas
der
Briefmarken-Geographie,
4. Auflage,
Tafel 12.

I 1900/1901

1 Lepton	br	—	5	— 6
5 Lepta	gn	—	15	— 12
10 „	r	—	30	— 10
20 „	ros	—	65	— 55
30 „	o	—	10	— 40
40 „	bl	—	45	— 40
50 „	l	1	35	1 50
50 „	bl	1	75	2 —
1 Drachme	v	2	50	2 75
2 Drachmen	br	4	50	5 —
5 „	gn	11	—	12 —

1905/08

5 20 Lepta	o	—	25	— 30
10 „	k	—	30	— 30

II 1906/08 Nachpm.

1 Lepton	r	—	25	— 30
5 Lepta	r	—	20	— 25
10 „	s	—	30	— 35
20 „	r	—	55	— 60
40 „	r	1	—	1 20
50 „	r	1	25	1 35
1 Drachme	r	2	50	2 75
2 Drachmen	r	4	—	4 75

III 1906

1 Lepta	s	—	15	— 12
5 „	gn	—	10	— 12
10 „	r	—	30	— 15
20 „	bl-gn	—	55	— 50
25 „	bl	—	50	— 50
50 „	g-br	1	95	1 95
1 Drachme	k/br	2	75	3 —
2 Drachmen	o/s	6	—	6 50
5 „	o/s	11	—	12 —

IV 1907

25 Lepta	bl/s	—	50	— 50
1 Drachme	gn/s	2	50	2 75

Kreta — Crèta — Crete — Creta — Kréta

I 1908/10

1908/10

1908/10

1909

1908

1908

II 1908/10 NACHP.-M.

1908/10 NACHP.-M.

1909

1909

1909

I 1908/10 (× ΕΛΛΑΣ)

1 Lepton	r-br	— 10	— 12
2 Lepta	r	— 12	— 15
5 „	gn	— 15	— 20
10 „	r	2 —	2 50
10 „	r	— 20	— 12
20 „	bl-gn	— 70	— 70
25 „	bl/s	— 70	— 70
50 „	br	1 50	1 60
1 „	k/br	5 50	6 —
1 Drachme	gn/s	2 25	2 50
2 Drachmen	br	5 —	5 50
3 „	o/s	4 50	5 —
5 „	bl-gn/s	8 —	9 —

II 1908/10 Nachpm. (× ΕΛΛΑΣ)

1 Lepton	r	— 8	— 10
5 Lepta	r	— 12	— 15
10 „	r	— 25	— 30
20 „	r	— 40	— 40
40 „	r	— 80	1 —
50 „	r	— 90	1 10
1 Drachme	r	1 75	2 —
2 Drachmen	r	2 25	3 75

1909

(× ΕΛΛΑΣ ΠΡΟΣΩΡΙΝΟΝ)

1 Lepton (Nachpm.)	r	— 6	— 8
2 : 20 Lepta „	r	— 40	— 40
5 : 20 „	o	— 40	— 40

III 1898

20 Parades v 60 — 75 —

Herakleia (Brit. Post)

IV 1898/99

10 Parades	bl	— 60 —	75 br	— 40 — 45
20 „	gn	— 70	1 —	ros — 70 — 70

Herakleion – Candia

III 1898

IV 1898/99

Kreta — Crète — Crete — Creta — Kréta

Ital. Post|Ital. Post-Office|Bureau de poste italien

I 1900

1901

II 1906 (× LA CANEA)

1906 (× LA CANEA)

1906 (LA CANEA)

III 1907/11 (× LA CANEA)

Österr. Post|Austrian Post-Office|Bureau de poste autrichienne

IV 1903/04

1903/04

V 1906

VI 1906/07

VII 1908

1908

Kreta

Ital. Post|Ital. Post-office
Bureau de poste italien

I 1900

1 Piastra : 25 C. bl 1 25 2 50

1901

1 Piastra : 25 C. bl 1 — 1 50

II 1906

1 Cent.	br	— 4	— 6
2 „	o-br	— 6	— 8
5 „	gn	— 50	— 65
10 „	br-ros	10 —	12 50
15/20 „	o	— 35	— 40
25 „	bl	1 10	1 25
40 „	br	1 —	1 10
45 „	ol	— 50	— 60
50 „	v	1 20	1 40
1 Lire	br/gr	1 25	1 50
5 „	bl/ros	5 75	7 —
25 Cent.	ros	— 40	— 50

III 1907/11

5 Cent.	gn	— 10	— 15
10 „	br-ros	— 15	— 20
15 „	s	— 25	— 30
25 „	bl	— 35	— 40
40 „	br	— 55	— 75
50 „	v	— 65	— 80

Österr. Post|Austrian Post-Office
Bureau de poste autrichienne

IV 1903/04

5 Centimes	: 5 Hell.	gn	— 8	— 25
10 „	: 10 „	ros	— 15	— 35
25 „	: 25 „	bl	— 30	— 80
50 „	: 50 „	gn	— 60	1 —
1 Franc	: 1 Kr.	ros	1 20	1 60
2 Francs	: 2 „	gr-l	2 45	3 —
4 „	: 4 „	gn	4 50	6 50

V 1905

5 Centimes	: 5 Hell.	gn	— 8	— 10
10 „	: 10 „	ros	— 15	— 30
25 „	: 25 „	bl	— 30	— 40
50 „	: 50 „	gr-bl	— 60	1 —

VI 1906/09 T. 1905

5 Centimes	: 5 Hell.	gn	— 8	— 20
10 „	: 10 „	ros	— 15	— 30
15 „	: (-) „	v	— 30	— 40

VII 1908

5 Centimes	gn : g		— 10	— 10
10 „	r : ros		— 15	— 15
15 „	br : g		— 25	— 30
25 „	bl : bl		— 35	— 35
50 „	r : g		— 65	— 80
1 Franc	br : gr		1 20	1 50

Kreta — Crète — Crete — Creta — Krèta

Franz. Post/French Post-Office/Bureau de poste française

I 1902/03

1902/03

1902/03

1902/03 II 1903

1903

1903

Kreta
Franz. Post/French Post-Office
Bureau de poste française

I 1902/03

1	C(ent.) gr	—	3	— 5
2	» l-br	—	4	— 6
3	» o	—	6	— 8
4	» br	—	8	— 12
5	» gr	—	8	— 10
10	» ros	—	15	— 20
15	» r	—	20	— 25
20	» l-br	—	30	— 35
25	» bl	—	35	— 35
30	» v	—	40	— 50
40	» r/bl	—	50	— 70
50	» br/bl-gr	—	65	— 75
1	Franc v/gn	1	15	1 35
2	Francs v/br-g	2	25	2 75
5	» bl/skm	5	50	6 50

II 1913

1	PIASTER	25 C. bl	4	— 4 —
2	PIASTRES	50 » bl-gr	5	50 6 —
4	»	1 Fr. r/gn	7	50 9 —
8	»	2 » v/br-g	15	50 15 —
20	»	5 » d-bl/ skm	35	— 40 —

Ionische Inseln

III 1859

(1/2 Penny)	o	12	—	100 —
(1 »)	bl	6	50	100 —
(2 Pence)	k	3	50	75 —

Ionische Inseln — Ioniennes (Iles) — Ionian Islands — Isole Ionie
Jóni-szigetek — Ionische Eilanden

III 1859

Raum
für die Landkarte
Ionische Inseln
aus
Lückes Atlas
der
Briefmarken-Geographie,
4. Auflage,
Tafel 11.

Lettland — Lettonie — Latvija — Letland

Republik — République — Republic — Repubblica — Köztársaság — Republiek

I 1918/20 — od./or/ou

1918/20 — od./or/ou

II 1919

III 1919 — od./or/ou

IV 1919

1920

V 1920

VI 1920

Lettland

I 1918/20

3	Kapeikes	l	— 6	— 6
5	»	r	— 2	— 2
10	»	bl	— 2	— 3
15	»	gn	— 3	— 3
20	»	o	— 3	— 3
25	»	gr	— 6	— 6
35	»	br	— 10	— 10
50	»	v	— 5	— 5
75	»	bl-gn	— 10	— 10
1	Rublis	bl/o	— 10	— 12
5	»	br/o	— 15	— 15

II 1919

10	Kap.	bl	— 5	— 4

III 1919

5	Kapeikes	r	— 6	— 3
15	»	gn	— 4	— 4
35	»	br	— 6	— 6

IV 1920

10	Kapeikes	br/k	— 25	— 25
10	»	br/r	— 5	— 5
35	»	bl/gn	— 6	— 6
1	Rublis	bl-gn/r	— 10	— 10

V 1920

10	Kapeikes	br/r	— 4	— 5
25	»	bl/gn	— 6	— 8
35	»	s/bl	— 6	— 8
1	Rublis	gn/br	— 12	— 15

VI 1920

50	Kap.	d-gr/k	— 6	— 6
1	Rublis	bl-gr/g-br	— 10	— 10

Raum
für die Landkarte
Baltische Länder
aus
Lückes Atlas
der
Briefmarken-Geographie,
4. Auflage
Tafel 9.

I 1920

II 1920

III 1920/21

IV 1921

V 1920

VI 1920

1921

VII 1921

VIII 1921

I 1920

50 Kap.	r	— 6	— 6
1 Rublis	bl	— 6	— 6
3 Rubli	l-br/gn	— 12	— 12
5 „	v-gr/l-br	— 30	— 30

II 1920

Divi (2) Rbl. : 10 Kap.	bl	— 50	— 50
Divi (2) „ : 35 „	br	— 10	— 10

III 1920/21 T. 1918/19

5 Kap.	r-o	— 4	— 4
40 „	l	— 2	— 2

IV 1921

Divi (2) Rub. : 50 Kap.	r	— 10	— 10

V 1920

20 + 10 Kap.	d-br/r	— 6	— 6
40 + 15 „	d-bl/r	— 6	— 6
50 + 20 „	d-gn/r	— 6	— 10
1 Rublis + 80 Kap.	s/r: ros	— 12	— 12

VI 1920

10 R.	1 R. bl-gn/r	— 50	— 35
20 „	1 „ bl-gn/r	— 85	— 65
30 „	1 „ bl-gn/r	1 30	1 30

1921

Divi (2) Rbl. : 10 Kap.	s-bl/gn	— 10	— 10

VII 1921

Weens (1) Rbl. : 35 Kap.	s/bl	— 6	— 6
Divi (2) „ : 10 „	br/br-r	— 6	— 6
Divi (2) „ : 25 „	bl/gn	— 6	— 6

VIII 1921

Desmit (10) R. : 50 K.	ol-gn/k	— 40	— 40
Dirdesmit (20) „ : 50 „	ol-gn/k	— 65	— 65
Trisdesmit (30) „ : 50 „	ol-gn/k	2 —	1 80
Piecdesmit (50) „ : 50 „	ol-gn/k	2 70	1 80
Simts (100) „ : 50 „	ol-gn/k	4 20	3 50

I 1921

II 1921/22

I 1921

1921

1921/22

1923

III 1923

1926

I 1921

10 Kap.	gn	— 65	— 65
20 „	bl	1 —	1 —

II 1921/22

50 Kap.	v	— 2	— 2
1 Rublis	g	— 3	— 3
2 Rubli	d-gn	— 5	— 3
3 „	b-gn	— 6	— 3
5 „	r	— 12	— 6
6 „	r-l	— 12	— 8
9 „	o	— 30	— 12
10 „	bl	— 35	— 10
15 „	ultr	— 45	— 20
20 „	l	— 40	— 35

1922

50 Rublu	d-br	1 —	— —
100 „	d-bl	2 —	— —

III 1923

1 Santims	v	— 2	— 2
2 Santimi	g	— 3	— 3
4 „	d-gn	— 5	— 4
10 Santimi	r	— 3	— 5
12 „	r-l	— 12	— 12
20 „	bl	— 20	— 8
40 „	l	— 40	— 35

Liechtenstein

Fürstentum — Principauté — Principality — Principato — Fejedelemség — Vorstendom

Raum
für die Landkarte
Liechtenstein
aus
Lücker Atlas
der
Briefmarken-Geographie,
4. Auflage,
Tafel 5.

Litauen — Lithuania — Lithuanie — Lithauen

Republik — République — Republic — Repubblica — Köztársaság — Republiek

I 1919

II 1919

1919

1920

1919

1920

III 1920

1920

IV 1930

Landkarte siehe Tafel 9 (Baltische Länder) von Löckes Atlas der Briefmarken-Geographie, 4. Auflage

I 1919

10	Skatiku	s	— 2	— 4
15	„	s	— 3	— 4
20	„	s	— 6	— 8
30	„	s	— 15	— 20
40	„	s	— 12	— 15
50	„	s	— 12	— 15
60	„	s	— 15	— 20

II 1919

10	Skatiku	k	— 4	— 5
15	„	v	— 6	— 8
20	„	bl	— 6	— 8
30	„	o	— 6	— 8
40	„	r-br	— 10	— 12
50	„	bl-gn	— 10	— 12
60	„	v/s	— 10	— 12
75	„	o/k	— 15	— 20
1	Auksinas	gr/r	— 12	— 15
3	Auksinai	br/r	— 20	— 25
5	„	gn/r	— 25	— 30

III 1920

10	Skat.	d-r	— 20	— 25
15	„	v	— 20	— 25
20	„	bl	— 20	— 25
30	„	br	— 35	— 40
40	„	brgn	— 35	— 40
50	„	d-r	— 35	— 40
60	„	v	— 35	— 40
80	„	v/o-r	— 50	— 55
1	Auksinas	bl-gn/r	— 65	— 85
3	Auksinai	br/r	— 65	— 85
5	„	bl-gn/r	1 —	1.10

IV 1930

10	Skat.	ros	— 10	— 12
15	„	v	— 10	— 12
30	„	d-gn,b-go,gn-gr	— 10	— 12
30	„	br	— 10	— 12
40	„	ol/v	— 10	— 12
50	„	br/o	— 12	— 15

I 1920

II 1921

1921

1921

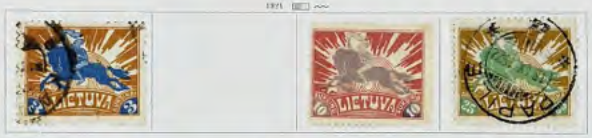

III 1921

IV 1921

1921

I 1920

60 Skat.	s/o	— 12	— 15
80 „	s/gr	— 12	— 15
1 Auks.	s/g	— 40	— 45
3 „	s/gn	— 50	— 55
5 „	s/v	— 50	— 55

II 1921

10 Skat.	ros	— 3	— 4
15 „	r	— 3	— 4
20 „	s/ltr	— 3	— 4
30 „	br	— 6	— 8
40 „	r	— 3	— 4
50 „	ol	— 3	— 5
60 „	gn/r	— 12	— 15
80 „	g/k	— 10	— 12
1 Auks.	br/gn	— 6	— 8
2 „	d-b/r	— 6	— 8
3 „	g-br/bl	— 20	— 25
5 „	gr-r/ros	— 25	— 35
10 „	r/r-l	— 25	— 35
25 „	b-br/gn	— 50	— 60

III 1921

20 Skat.	r-s/gr-v	— —	— —
40 „	b/bl-s	— —	— —
60 „	v-b/bl	— —	— —
80 „	g/gn	— —	— —
1 Auks.	bl-gn/bl	— —	— —
2 „	gn/r	— —	— —
5 „	l/bl-gr	— —	— —

IV 1921

20 Skat.	bl	— 10	— 12
40 „	o	— 10	— 12
60 „	gn	— 10	— 12
80 „	ros	— 10	— 12
1 Auks.	bl-gn/r	— 20	— 25
3 „	br/bl	— 25	— 35
5 „	s-o/g	— 60	— 60

I 1922

II 1922

1922

1922

1922

III 1922

1922

1922

1922

IV 1924

I 1922 — T. 1929

2 Auks.(ina)	bl/l-ros	— 10	— 12
4 „	br/ros	— 12	— 15
10 Auksinai	ak-b/	— 30	— 35

II 1922 — (X ZENKLAS)

1 Auks.(inas)	br/r	— —	— —
3 Auks.(inai)	r/gn	— —	— —
5 „	b/g	— —	— —

1922 — T. 1919

4 Auksinai: 76 Skat. br-g/r — 25 — 35

1922 — T. 1921 10 Skat.

4 Auks.(inai)	b/g	— 4	— 5
8 „	s/gn	— 12	— 15

1922 — T. 1921 25 Auks.

100 Auks.(inai) r/gr 170 — —

III 1922 —

20 Skatikas	s/k	— —	— —
40 „	gn/r	— —	— —
50 „	d-b/l	— —	— —
60 „	r/o	— —	— —
1 Auksinas	ros/bl	— —	— —
2 Auksinai	bl/br	— —	— —
3 „	s-br/ultr	— —	— —
4 „	gr-r/r	— —	— —
5 „	d-br/k	— —	— —
6 „	d-bl/l-bl	— —	— —
8 „	ultr/g-br	— —	— —
10 Auksinu	v/gr	— —	— —

IV 1924 — T. 1919

1 Cent.	: 10	Skat.	r	1 —	1 —
1 „	: 15	„	l	1 —	1 —
1 „	: 20	„	bl	1 —	1 —
1 „	: 30	„	o-br	— 9	— 9
1 „	: 40	„	br	1 —	1 —
1 „	: 50	„	ol	— 9	— 9

Litauen — Lithuanie — Lithuania — Lithauen

I 1922

1922

1922

II 1922

III 1922

IV 1922

V 1922

VI 1922

VII 1922

1922

I 1922 ~ T. 1919

2 CENT.	: 10	Skat.	gn	— 60	— 60
2	» : 60	»	v/r	— 2	— 2
3	» : 75	»	o-br/k	1 —	1 —
3	» : 1	Auks.	gr/r	— 60	— 60
3	» : 3	»	br/r	— 3	— 3
5	» : 5	»	gn/r	— 2	— 2
5	» : 10	Skat.	ros	1 —	1 —
5	» : 15	»	v	— 4	— 4
5	» : 20	»	ultr	— 15	— 15
5	» : 30	»	br	1 10	1 10
5	» : 40	»	r	— 8	— 8

II 1922 ~ T. 1919

5 CENT.	: 4	Auks.	: 75 Skat.	br-g/r	— 25 — 25

III 1922 ~ T. 1921

5 CENT.	: 50	Skat.	ol	— 3	— 3
5	» : 60	»	gr/r	1 —	1 —
5	» : 80	»	g-br/k	— 10	— 10
10 CENTU	: 1	Auks.	br/gn	— 6	— 6
10	» : 2	»	bl/r	— 6	— 6

IV 1922

10 CENTU	: 20	Skat.	ultr	1 10	1 10
10	» : 40	»	o	1 10	1 10
10	» : 60	»	gn	1 10	1 10
10	» : 80	»	ros	1 10	1 10

V 1922 ~ T. 1921

15 CENTU	: 4	Auks.	blg	— 8	— 8

VI 1922 ~ T. 1921

20 CENT.	: 1	Auks.	gn/r	3 50	3 50
20	» : 2	»	br/bl	2 —	2 —
50 CENTU	: 5	»	o-blg	— 40	— 40

VII 1922 ~ T. 1921

25 CENT.	: 3	Auks.	g-b/bl	3 50	3 50
25	» : 5	»	ar-s/ros	1 70	1 70
25	» : 10	»	o/v	1 —	1 —
25	» : 2	»	bl/l-ros	— 60	— 60
30	» : 4	»	br/ros	— 60	— 60
50	» : 10	»	s/k-bl	— 60	— 60
50	» : 25	»	br/gn	— 85	— 85
1 LITAS	: 100	»	r/gr	— 85	— 85

Litauen — Lithuanie — Lithuania — Lithauen

I 1922

1922

II 1923

1923

1923

I 1922 ~ T. 1921

30 CENTU	: 8	Auks.	s/gn	— 20	— 20

1923 ~

1 LITAS	: 5	Auks.	blg	3 50	3 50

II 1923 ~

5	Centai	b-gn		— 5	— —
10	Centu	v		— 6	— —
15	»	r		— 8	— —
20	»	ol-br		— 10	— —
25	»	bl		— 12	— —
50	»	gn		— 25	— —
60	»	r-v		— 35	— —
1	Litas	o/b-gn		— 55	— —
3	Litai	k/gr		1 70	— —
5	»	br/bl		2 70	— —

Luxemburg — Luxembourg — Lussemburgo — Luxemburgi

Grossherzogtum — Grand-Duché — Grand-Duchy — Granducato — Nagyhercegség — Groot Hertogdom

I 1852

II 1859/65

1859/65

III 1865/71

1865/71

1872

1874

IV 1875 (✕ OFFICIEL)

1875 (✕ OFFICIEL)

V 1875/82

I 1858

10 Centimes	s	30 —	3 50
1 Silbergroschen	r	35 —	7 —

II 1859/65

1 Centime	br	5 —	7 50	br	1 35	1 20
1	s			o	4 —	4 —
2 Centimes	s	5 —	7 50	s	2 25	2 75
4	s	gl	15 —	13 —	gn	5 50	6 —
10	s	bl	3 25	1 75	l-v	1 75	— 40
12½	s	ros	6 —	3 50	rok	2 25	1 60
20	s				gr-br	2 75	1 35
25	s	br	18 —	18 —	bl	8 75	1 60
30	s	v	12 —	13 —	v	8 —	4 25
37½	s				gn	45 —	45 —
40	s	r-o	20 —	15 —		8 50	4 50
UN FRANC: 37½ C.					gr-br	13 50	12 —

IV 1875/82 (✕ OFFICIEL)

1 Centime	s-br	2 75	3 75
2 Centimes	s	7 50	8 —
10	s	l	18 —	17 —
12½	s	ros	18 —	16 —
20	s	gr-br	7 50	8 —
25	s	bl	10 —	10 —
30	s	v-r	9 —	10 —
40	s	o	7 —	10 —
UN FRANC: 37½ C.		g-br	13 50	12 —

V 1875/82

1 Centime	br	— 35	— 50
2 Centimes	s	— 65	— 40
4	s	gn	— 35	1 —
5	s	g	2 75	2 —
10	s	l-v	4 —	6 —
12½	s	ros	1 50	— 85

Luxemburg — Luxembourg — Luxemburgo — Luxemburgi

I 1875/82

II 1875/82 (✕ OFFICIEL) Dienstm.

III 1882 (✕ S. P.) Dienstm.

IV 1882

1882

V 1882 (✕ S. P.) Dienstm.

VI 1891/93

1891/93

VII 1891/98 (✕ S. P.)

1891/98 (✕ S. P.)

I 1875/82

20 Cent.	gr-br	3 25	3 25
25	bl	1 25	— 85
30	v-r	2 50	3 50
40	g	1 —	3 —
Un Franc: 37½ Cent.	br/s	3 50	3 50

II 1875/82 (✕ OFFICIEL) Dienstm.

1	Cent. br	1 10	1 50
2	s	1 10	1 50
4	bl-gn	2 50	3 —
5	gr	4 50	3 —
10	l	3 75	4 —
12½	ros	10 —	13 —
25	bl	4 —	4 10
30	v-r	4 —	7 —
Un Franc: 37½ Cent.	br/s	7 —	10 —

1882 (✕ S. P.) Dienstm.

40 Cent.	o	6 —	12 —

III 1882 (✕ S. P.) Dienstm.

1	Cent. br	1 50	— —
2	s	1 50	— —
5	g	4 —	— —
10	l	3 25	— —
12½	ros	10 —	— —
20	gr-br	5 50	— —
30	v-r	10 —	— —

IV 1882 — V (Dienstm.) ✕ S. P.

1 Centime	gr-l	— 12	— 12	— 35	— 50
2 Centimes	ol	— 8	— 35	— 35	— 45
4	ol-g	— 35	— 40	— 45	— 65
5	gr	— 15	— 12	— 30	— 30
10	ros	— 40	— 8	1 —	1 10
12½	bl	— 10	— 30	— 80	— 90
20	o	— 70	— 70	— 85	1 —
25	bl	— 85	— 85	1 25	1 95
30	ol	1 20	1 75	1 10	1 60
50	br	— 85	— 70	1 10	1 55
1 Franc	l	1 25	2 —	1 75	3 50
5 Francs	o	4 —	4 50	3 50	8 —

VI 1891/93 — VII (Dienstm.) ✕ S. P.

10 Centimes	r	— 95	— 5	— 40	— 50
12½	gr	— 20	— 12	— 85	— 90
20	o	— 30	— 15	— 85	— 30
25	bl	— 95	— 8	— 85	— 65
30	ol	— 45	— 55	1 50	2 —
37½	gn	— 55	— 35	1 10	1 75
50	br	— 70	— 30	1 10	1 60
1 Franc	v	1 30	— 85	2 25	2 50
2½ Francs	gr	2 50	4 —	6 —	7 —
5	l-r	4 50	7 —	9 —	10 —

Raum für die Landkarte Luxemburg aus Lückes Atlas der Briefmarken-Geographie, 4. Auflage, Tafel 8.

Luxemburg — Luxembourg — Lussemburgo — Luxemburgi

I 1895 — II (Dienstm.) ✕S. P.

1	Centime	gr-l	— 5	— 6	—25 — 35
2	Centimes	br	— 5	— 4	—35 — 40
4	»	ol-g	— 8	— 8	—45 — 55
5	»	gn	— 10	— 4	—40 — 45
10	»	k-ros	— 15	— 3	—60 — 70

III 1859 ~ T. 1895 (Dienstm.) (✕ OFFICIEL)

1	Centime	l	—	— 6	— 8
2	Centimes	gr-br	—	— 6	— 10
4	»	ol-g	—	— 12	— 15
5	»	gn	—	— 15	— 15
10	»	k-ros	—	— 15	— 20
12½	Centimes	a	—	— 20	— 25
20	»	o	—	— 30	— 40
25	»	bl	—	— 35	— 35
30	»	ol-gn	—	— 45	— 60
37½	»	gn	—	— 55	— 65
50	»	br	—	— 70	— 80
	1, 2½, 5 Francs				

IV/V 1906/08 ~

1	Cent.	gr	— 3	— 5
2	»	ol	— 4	— 5
4	»	g	— 5	— 6
5	»	gn	— 3	— 3
6	»	v	— 80	— 30
10	»	r	— 15	— 8
12½	»	gr	— 20	— 10
15	»	r-br	— 25	— 25
20	»	o	— 30	— 10
25	»	bl	— 35	— 15
30	»	ol	— 40	— 35
37½	»	gn	— 50	— 35
50	»	br	— 60	— 30
87½	»	gr-bl	1 10	1 —
1	Franc	l	1 15	— 65
2½	Frs	o-v	3 —	2 —
5	»	l-r	5 50	5 50

VI 1907 ~ Nachgm.

5	Cent.	gn	— 8	— 10
10	»	gn	— 15	— 10
12½	»	gn	— 20	— 20
20	»	gn	— 30	— 30
25	»	gn	— 35	— 40
50	»	gn	— 60	— 70
1	Franc	gn	1 15	1 35

VII 1908 ~ (Dienstm.) T. 1906/08 (✕ Officiel)

1	Cent.	gr	— 3	— 5
2	»	ol	— 4	— 6
4	»	g	— 8	— 10
5	»	gn	— 8	— 10
6	»	v	— 10	— 15
10	»	r	— 15	— 20
12½	»	gr	— 20	— 25
15	»	r-br	— 25	— 30
20	»	o	— 30	— 35
25	»	bl	— 35	— 35
30	»	ol	— 40	— 50
37½	»	gn	— 50	— 55
50	»	br	— 60	— 70
87½	»	gr-bl	1 10	1 30
1	Franc	v	1 15	1 25
2½	Francs	o-r	3 —	3 50
5	»	l-r	5 25	6 50

Luxemburg — Luxembourg — Lussemburgo — Luxemburgi

I 1912/15 ~

62½	cts.	87½	Cents	bl-gr — 75 — 75
62½	»	87½	Francs	o 2 — 2 —
62½	»	5	»	r-v 2 — 2 —

II 1914/15 ~

10	Cent.	d-k	— 10	— 2
12½	»	d-gr	— 12	— 3
15	»	br-ol	— 12	— 3
25	»	ultr	— 25	— 8
30	»	br-ol	— 25	— 8
35	»	s-bl	— 35	— 8
37½	»	br	— 40	— 12
40	»	r-o	— 45	— 12
50	»	gr	— 50	— 10
62½	»	bl-gn	— 65	— 30
1	Fr.(anc)	br	— 85	— 30
2½	»	r	1 10	1 10
5	»	d-v	2 40	2 40

III 1915 ~ Dienstm. (✕ Officiel)

10	(Centimes)	d-k	— 10	— 10
12½	»	d-gn	— 10	— 10
15	»	ol-g	— 12	— 12
25	»	bl	— 20	— 20
30	»	br-ol	— 30	— 30
35	»	s-bl	— 35	— 35
37½	»	sep-br	— 40	— 40
40	»	r-o	— 50	— 50
50	»	gr	— 55	— 55
62½	»	bl-gn	— 60	— 60
1	Franc	bl	1 —	1 —
2½	»	r	2 40	2 40
5	»	d-v	5 —	5 —

IV 1918/21 ~

2½	cts	5	cts	gn — 4 — 4
3	»	5	»	ol-br — 3 — 3
7½	»	10	»	d-k — 6 — 4
17½	»	30	»	br-ol — 35 — 35
20	»	175	»	br — 12 — 12
87½	»	1	Fr.	br — 65 — 65

1918 ~

7½	C.	o	—	— 4

1919 ~ Dienstm.

37½	cts	o	— 6	— 6

1920 ~ Nachgm.

15 / 12½	cts	gn/s	— 6	— 6
30 / 25	»	gn/r	— 12	— 12

Malta — Malte — Málta

Britische Besitzung — Possession anglaise — British Colony — Possessione britannica — Britt birtok — Britsche Kolonie

I 1860/81

II 1885/86

III 1899/1905

IV 1902

V 1903/05

VI 1907/11

VII 1914/20

Raum
für die Landkarte
Malta
aus
Lücken Atlas
der
Briefmarken-Geographie,
4. Auflage,
Tafel 12.

Malta — Malte — Málta

I 1914/17

1921

1922

II 1922 (SELF-GOVERNMENT)

III 1922

1922

1922

Mecklenburg—Mecklembourg

Raum
für die Landkarte
Mecklenburg-Schwerin
aus
Lückes Atlas
der
Briefmarken-Geographie,
Tafel 2.

Ehemal. Grossherzogtum — Ancien Grand-Duché
Formerly Grand-Duchy — Ex-Granducato
Hajdani Nagyhercegség — Voormalig Groothertogdom

Raum
für die Landkarte
Mecklenburg-Strelitz
aus
Lückes Atlas
der
Briefmarken-Geographie,
Tafel 3. — 4. Auflage.

Mecklenburg-Schwerin

I 1856

1864

1864/67

Mecklenburg-schwerin

I 1856 — 1864/67

1/3 Schill.	r	50 —	20 —	r	8 —	6 —
2	s			v	25 —	35 —
3	s	g	15 —	10 —	g	8 —	15 —
b	s	bl	85 —	85 —	br	47 —	50 —

1864

1/4 Schill.	r	400 —	350 —

Mecklenburg-Strelitz

II 1864

1/3 Sgr. Cr.	o	15 —	175 —
1/2	s	gn	12 —	375 —
1 Schilling	v	30 —	225 —
1 Sgr. Cr.	ros	15 —	40 —
2	s	bl	5 —	75 —
3	s	br	3 25	100 —

Oldenburg

III 1852/55

1/3 Sgr. Cr.	s	gn	85 —	65 —
1/30 Thaler	s	bl	40 —	3 50
1/15	s	ros	200 —	12 —
1/10	s	g	250 —	15 —

IV 1859

1/3 Groschen	s	gn	300 —	350 —
1	s	bl	85 —	6 —
2	s	ros	120 —	100 —
3	s	g	140 —	90 —

V 1861

1/3 Groschen	o		45 —	250 —
1/2	s	gn	75 —	120 —
1	s	br	80 —	80 —
1	s	bl	40 —	80 —
2	s	r	70 —	70 —
3	s	g	100 —	80 —

VI 1862

1/3 Grjoschen	gn	3 25	25 —
1/2	s	o	3 25	15 —
1	s	ros	3 25	2 50
2	s	bl	3 50	7 50
3	s	br	7 50	10 —

Mecklenburg-Strelitz

II 1864

Oldenburg — Oldenbourg — Oldemburgo

Grossherzogtum — Grand-Duché — Grand-Duchy — Granducato — Nagyhercegség — Groothertogdom

III 1852/55

IV 1859

V 1861

VI 1862

Raum
für die Landkarte
Oldenburg
aus
Lückes Atlas
der
Briefmarken-Geographie,
Tafel 2.

Memel

I 1920 ~ (X Memel & Wert(val.)

1920 ~

1920 ~

1920 ~

1920 ~ (X Memelgebiet)

1920 ~ (X Memelgebiet)



1920 ~ (X Memelgebiet)

1920 ~ (X Memelgebiet)

Landkarte siehe Tafel 1 (Deutsches Reich) von Lückes Atlas der Briefmarken-Geographie.

I 1920 ~

5 Pfennig	: 5 Cent.	gn	— 2	— 3
10	s	:10	s	r	— 3	— 5
20	s	:25	s	bl	— 3	— 5
30	s	:30	s	o	— 4	— 5
40	s	:20	s	l-br	— 6	— 10
50	s	:35	s	v	— 10	— 12
60	s	:40	s	r/k-bl	— 25	— 25
80	s	:45	s	d-gn/ultr.	— 10	— 12
1 Mark	:50	s	br/k-bl	— 5	— 6
1	s	25 :60	s	d-v-bl	— 65	— 65
2	s	1 Fr.	w-r/g-gn	— 12	— 15
3	s	: 5	s	d-bl/okm	16 50	16 50
3	s	: 2	s	r-o/k-gn	5 —	5 —
4	s	: 2	s	o/k-gn	— 15	— 20
10	s	: 5	s	d-bl/okm	— 65	— 65
20	s	: 5	s	d-bl/okm	18 —	18 —

II 1920 ~

5 (Pfennig)	gn	— 3	— 4
10	s	k	3 —	3 15
15	s	br-l	2 80	1 80
20	s	bl	— 3	— 4
30	s	o/r: okm	— 50	— 50
40	s	k/s	— 3	— 4
50	s	v/k: okm	— 12	— 12
75	s	bl-gn/s	— 40	— 50
1 Mark	r		— 12	— 15
1,25	s	gn	3 50	3 50
1,50	s	br	1 50	1 70
2	s	bl	— 85	1 10
2,50	s	l-ros	1 80	1 80

III 1920 ~

10 (Pfennig)	o	— 4	— 5
30	s	gr-bl	— 4	— 5
60	s	ol	— 15	— 20
80	s	bl	— 25	— 30

Memel

I 1921 ~~

II 1921 ~~

III 1922 ~~

IV 1921 ~~ (X FLUGPOST)

1921 ~~ (X FLUGPOST)

V 1922 ~~ (X Flugpost)

1922 ~~ (X Flugpost)

I 1921 ~~

60 Pfg.	: 40 C.	r/h-bl	— 25	— 30
1 Mark	: 60 „	v/bl	— 15	— 20
10 „	: 5 Fr.	bl/sim.	— 25	— 30
20 „	: 45 C.	gn/siltr.	— 65	— 85

II 1921 ~~

15 : 10	Pf. : 10	Cent.	r	— 10 — 12
15 : 20	„ : 25	„	bl	— 20 — 25
15 : 50	„ : 35	„	v	— 6 — 6
60 : 40	„ : 20	„	l-br	— 6 — 8

III 1922 ~~

75 : 60	Pfg. : 40	C.	r/h-bl	— 15 — 30
1,25 :	1 mark : 50	„	br/h-bl	— 15 — 35
5,00 :	2 „ :	1 Fr.	l-r/g-gr	— 40 — 40

IV 1921 ~~ (X Flugpost)

60 pf.	: 40	C.	r/h-bl	1 — 1 10
80 „	: 45	„	gn/siltr	— 85 — 90
1 mark	: 50	„	br/h-bl	— 25 — 30
2 „	: 1	Fr.	l-r/g-gr	— 25 — 35
3 Mark	: 60	c.	v/bl	— 35 — 35
4 mark	: 2	Fr.	o/h-bl	— 35 — 50

V 1922 ~~ (X Flugpost)

40 Pf.	: 40	C.	r/h-bl	— — — —
1 M.	: 45	„	r/h-bl	— — — —
1 M. 25	: 60	„	v/bl	— — — —
1 „	50 : 65	„	gn/bl	— — — —
3 „	: 1	Fr.	w-r/g-gn	— — — —
5 „	: 2	„	o/h-bl	— — — —
9 „	: 5	„	d-bl/sim	— — — —

Memel

I 1922 ~~ (X MEMEL & Wert(val.)



1922 ~~ (MEMEL & Wert(val.)



1922 ~~ (X MEMEL & Wert(val)

II 1922 ~~ (X MEMEL & Wert(val.)



1922 ~~ (X MEMEL & Wert(val)

1922 ~~ (X MEMEL & Wert(val.)

1922 ~~ (X MEMEL & Wert(val.)

I 1922 ~~

5 Pf.	: 5 C.	w	— 3	— 5
10 „	: 10 „	gn	— 55	— 40
10 „	: 10 „	r	— 5	— 6
15 „	: 10 „	gn	— 10	— 12
20 „	: 20 „	kr-l	2 —	2 10
20 „	: 35 „	bl	1 70	1 80
25 „	: 5 „	o	— 4	— 4
30 „	: 30 „	r	— 55	— 55
35 „	: 35 „	d-v	— 6	— 10
50 „	: 30 „	bl	— 10	— 12
75 „	: 15 „	gn	— 4	— 5
75 „	: 35 „	v	— 10	— 12
1 Mark	: 35 „	bl	— 6	— 8
1¼ „	: 80 „	r	— 6	— 8
3 „	: 5 „	o	— —	— —
6 „	: 15 „	gn	— —	— —
8 „	: 30 „	r	— —	— —
10 M.	10 Pf. : 10	C.	gn	— 60 — 60
20 „	: 20 „	br-l	— 25	— 35
25 „	: 1 M. : 25	„	bl	— — — —
50 „	: 50 Pf. : 50	„	bl	— — — —

II 1922 ~~

40 Pf.	: 40 C.	r/h-bl	— —	— —
80 „	: 45 „	gn/siltr	— —	— —
1 Mark	: 40 „	r/h-bl	— —	— —
1,25 „	: 60 „	v/bl	— —	— —
1,50 „	: 45 „	gn/siltr	— —	— —
2 „	: 45 „	gn/siltr	— 12	— 12
2 „	: 1	Fr.	w-r/g-gn	— — — —
2½ „	: 60	C.	r/h-bl	— 6 — 8
2½ „	: 60 „	v/bl	— 20	— 35
3 „	: 60 „	v/bl	— —	— —
4 „	: 45 „	gn h-bl	— 12	— 12
5 „	: 1	Fr.	w-r/g-gn	— — — —
6 „	: 60	C.	v/bl	— 10 — 12
6 „	: 2	Fr.	o/bl	— — — —
9 „	: 1 „	w-r/g-gn	— 12	— 15
9 „	: 5 „	bl/sim.	— —	— —

Memel

I 1922 ▭ ~~ (X MEMEL & Wert(val.)

II 1922 ▭ ~~ (X Memel & Wert(val.)

1922 ▭ ~~ (X Memel & Wert(val.)

III 1923 ▭ ~~ (X MEMEL & Wert(val.)



1923 ▭ ~~ (X MEMEL & Wert(val.)

Litauische Verwaltung — Occupation lithuanienne — Lithuan Occupation

IV 1923 ▭ ~~

1923 ▭ ~~

I 1922 ~~

10 M.	45 C.	gn/b-bl	— —	— —
15 „	60 „	r/b-bl	— 25	— 35
20 „	60 „	r/b-bl	— —	— —
20 „	2 Fr.	o/bl	— 25	— 25

II 1922 ~~

30 M.	60 C.	y/bl	— —	— —
30 „	5 Fr.	bl/skm	1 70	2 —
40 „	1 „	w-r/g-gn	— —	— —
50 „	2 „	o/bl	3 50	3 70
80 „	2 „	o/bl	— —	— —
100 „	5 „	bl/skm	— —	— —

III 1923 ~~

10	2 M.	45 C.	gn/bl	— —	— —
40	M.	60 Pf.	60 C.	r-b-bl	— —	— —
80	1 M.	25	60 C.	y/bl	— —	— —
100	80	1 M.	25	60 C.	y/bl	— —	— —
400	80	5 „	25	60 „	y/bl	— —	— —
500	80	5 „	25	60 „	y/bl	— —	— —

IV 1923 ~~

10	M.	5 Cent.	bl	— —	— —
25	„	5 „	bl	— —	— —
50	„	25 „	r	— —	— —
100	„	25 „	r	— —	— —
400	„	1 Lit.	br	— —	— —
500	„	1 „	br	— —	— —

1923 ~~

20	M.	5 Cent.	bl	— —	— —
25	„	25 „	r	— —	— —
100	„	1 Lit.	br	— —	— —
200	„	1 „	br	— —	— —

Memel

I 1920

II 1920

III 1920 (X CENTU od.|or|on CENT)



1920 (X CENTU od.|or|on CENT)

1920 (X CENT od.|or|on CENT)

IV 1920

I 1920

10	Markku	v-br	— 5	— 5
20	„	ol-g	— 5	— 5
25	Markka	o	— 5	— 5
40	Markin	r	— 5	— 5
50	„	g-gn	— 20	— 20

II 1922

100	Markku	r	— 6	— 6
200	„	ol-gn	— 50	— 50
400	„	ol-bn	— 10	— 10
500	„	l	— 50	— 50
1000	„	bl	— 15	— 20

III 1923

2	C.	: 10 M	r-br	— 50	— 50
3	„	: 20 „	g	2 20	2 70
2	„	: 50 „	gn	— 45	— 45
2	„	: 300 „	ol-gn	— 15	— 15
3	„	: 10 „	r-br	— 50	— 50
3	„	: 40 „	v	2 40	2 40
3	„	: 100 „	ol-gn	— 15	— 15
5	„	: 170 „	r	— 65	— 65
5	„	: 200 „	ol-gn	— 25	— 25
10	„	: 25 „	o	— 25	— 25
10	„	: 400 „	ol-br	— 35	— 35
15	„	: 25 „	o	— 35	— 35
20	„	: 500 „	l	— 60	— 60
30	„	: 500 „	l	— 60	— 60
50	„	: 500 „	l	1 30	1 30
50	„	:1000 „	bl	1 —	1 —
1	Litas	:1000 „	bl	1 30	1 30

IV 1925

15	C.	: 100 M	: 25	C.	r	— 15	— 15
30	„	: 400 „	: 1	Litas	br	— 25	— 25
60	„	: 50 „	: 25	C.	r	— 50	— 50

Monaco

Fürstentum — Principauté — Principality — Principato — Fejedelemség — Vorstendom

I 1885 od.|or|on

1885 od.|or|on

II 1891 od.|or|on

1891 od.|or|on

III 1901 od.|or|on

IV 1905 od.|or|on

I 1885

1	Centime	ol	— 20	— 25
2	Centimes	v	— 30	— 35
5	„	bl	— 80	1 —
10	„	r:säm	1 60	1 75
15	„	k-ros	3 25	1 10
25	„	gn	1 75	1 60
40	„	bl:ros	2 75	3 —
75	„	s:ros	4 —	5 —
1	Franc	s:g	18 —	18 —
5	Francs	r:gn	90 —	100 —

II 1891

1	Cent.	ol	— 3	— 4
2	„	d-l	— 4	— 5
5	„	bl	— 35	— 35
10	„	br-r:g	— 75	— 75
15	„	ros	— 55	— 40
25	„	gn	— 85	— 60
40	„	bl:ros	— 50	— 55
50	„	br:o	— 60	— 60
75	„	br-l:säm	— 90	1 10
1	Fr.	e:g	1 15	1 85
5	„	ros:gn	3 50	6 50

III 1901

5	Centimes	gn	— 8	— 8
10	„	r	— 15	— 20
15	„	l	— 25	— 20
25	„	bl	— 35	— 35

IV 1905 Nachpm.

1	Centime	ol	— 5	— 5
5	Centimes	gn	— 10	— 10
10	„	r	— 15	— 15
15	„	br:säm	— 35	— 35
30	„	bl	— 50	— 50
50	„	br	— 75	— 75

1909 Nachpm.

10	Centimes	br	1 —	1 10

Raum
für die Landkarte
Monaco
aus
Lückes Atlas
der
Briefmarken-Geographie,
Tafel 7.

Monaco

(57) 317

Montenegro — Monténégro

Ehemaliges Königreich — Ancien Royaume — Formerly Kingdom — Ex-Regno — Hajdani Királyság — Voormalig Koningrijk

(58) 319

Montenegro — Monténégro





I 1894 ~ T. 1874/94

2 (Neukreuzer)	gn	— 20	— 60
3	»	r	— 25	1 10
5	»	o	— 35	— 65
7	»	l-gr	— 30	2 —
10	»	v	— 20	— 60
15	»	br	— 70	2 —
25	»	bl	— 80	2 50

1895 ~

10 (Neukreuzer)	bl/r	— 25	1 —

II 1902 ~

1 Heller	bl	— 25	— 35
2 »	l	— 50	— 60
5 »	gn	— 40	— 30
10 »	zin	— 60	— 25
25 »	bl	— 15	— 40
50 »	bl-gn	— 15	— 70
1 Krone	l-br	— 80	2 —
2 Kronen	br	1 85	4 75
5 »	g-br	3 —	10 —

1902 ~

25 Heller	o/r	— 50	2 —

III 1902 ~ Nachgm.

5 Heller	o	— 20	— 60
10 »	ol	— 30	— 70
25 »	v	— 30	1 50
50 »	bl-gn	— 35	1 75
1 Krone	gr	— 50	2 50

IV 1905/07 ~ (✕ 1905 Constitution)

1 Heller	bl	— 25	— 30
2 »	l	— 30	— 30
5 »	gn	— 50	— 40
10 »	zin	— 65	— 60
25 »	bl	— 30	— 50
50 »	bl-gn	— 35	1 50
1 Krone	l-br	— 90	2 50
2 Kronen	br	1 60	6 —
5 »	g-br	3 25	15 50

1907 ~ (✕ A. R.) T. 1902

25 Para	o/r	— 60	2 25

V 1905 ~ Nachgm.

1 Heller	o	— 35	— 60
10 »	ol	— 45	— 75
25 »	v	— 50	1 —
50 »	bl-gn	— 70	1 50
1 Krone	gr	— 90	2 50

VI 1907 ~

1 Para	ol-g	— 11	— 15	— 10
2 »	g	— 15	— 15	— 12
5 »	gn	— 20	— 20	— 20
10 »	r	— 15	— 15	— 12
15 »	bl	— 25	— 45	— 25
20 »	o	— 20	— 50	— 20
25 »	bl	— 20	— 20	— 20
35 »	ol-br	— 35	— 30	— 20
50 »	v	— 40	— 60	— 35
1 Krone	kreg	— 50	1 75	— 60
2 Krone	gn	1 20	— —	1 25
5 Krona	r-br	2 25	— —	2 —

Montenegro — Monténégro

I 1907 ~ Nachpm.

II 1910 ~

1910 ~

1910 ~

III 1913 ~

1913 ~

IV 1913 ~ Nachpm.

1913 ~ (A. R.)

I 1907 ~ Nachpm.

5	Para	o-br	— 15	— 15
10	„	bl-v	— 20	— 20
25	„	ros	— 40	— 40
50	„	gn	— 70	— 70

II 1910 ~

1	Para	s	— 8	— 8
2	„	br-l	— 10	— 10
5	„	gn	— 15	— 15
10	„	r	— 20	— 20
15	„	gr-bl	— 25	— 25
20	„	ol	— 35	— 35
25	„	bl	— 40	— 35
35	„	br	— 50	— 40
50	„	v	— 70	— 40
1	Perper	d-k	1 25	— 20
2	Perpera	g-gn	2 50	3 50
5	„	bl	6 —	4 50

III 1913 ~

1	Para	o	— 4	— 4
2	„	l	— 5	— 5
5	„	gn	— 10	— 10
10	„	l-ros	— 15	— 15
15	„	bl-gr	— 25	— 25
20	„	d-br	— 35	— 35
25	„	bl	— 40	— 40
35	„	s	— 50	— 50
50	„	b-bl	— 70	— 60
1	Perper	br	1 25	1 —
2	Perpera	d-s	2 50	2 —
5	„	g-gn	6 —	4 50

IV 1913 ~ Nachpm.

5	Para	gr	— 10	— 10
10	„	v	— 15	— 15
25	„	bl-gr	— 40	— 30
50	„	r-l	— 70	— 50

1913 ~ (A. R.)

25 Para ol-gn — 40 — 35

Modena

Modène — Módena

Raum
für die Landkarte
Modena
aus
Lückes Atlas
der
Briefmarken-Geographie,
4. Auflage,
Tafel 6.

I 1852 —

II 1853 —

Modena

I 1852 —					II 1859 —			
5 Cent.	gn	1 10	1 20		gn	18 —	20 —	
10 „	ros	3 —	3 —					
15 „	g	1 25	1 25		br	4 50	50 —	
20 „					l	2 25	8 —	
25 „	br	1 50	1 35					
40 „	bl	1 60	3 50		r	5 —	104 —	
80 „					br	5 —	— —	
1 Lira	s	2 50	200 —					

Neapel und Sizilien

III 1858 —			
½ Grano	r	20 —	12 —
1 „	r	4 50	1 75
2 Grana	r	3 50	— 20
5 „	r	15 —	3 25
10 „	r	30 —	4 50
20 „	r	35 —	17 —
50 „	r	125 —	113 —

1860 —		
½ Tornese bl	1500 —	500 —

1860 — (Kraus)		
½ Tornese bl	700 —	200 —

Neapel und Sizilien

Deux-Siciles – Naples and Sicily – Napoli e Sicilia – Nápoly és Sicilia – Napels en Sicilië

Ehemaliges Königreich — Ancien Royaume — Formerly Kingdom — Ex-regno — Hajdani királyság — Voormalig Koningrijk

Neapel – Naples – Napels – Napoli – Nápoly

III 1858 —

Sizilien – Sicile – Sicily – Sicilia – Sicilië

IV 1859 —

Raum
für die Landkarte
Neapel und Sizilien
aus
Lückes Atlas
der
Briefmarken-Geographie,
Tafel 6.

Ostrumelien

Roumélie Orientale – Eastern Roumelia – Rumelia Orientale – Kelet-Rumélia – Oost Rumelië

V 1881 —

1884 —

Sizilien

IV 1859 —			
½ Grano	g	25 —	20 —
1 „	ol	12 —	12 —
2 Grana	bl	6 —	4 —
5 „	r	25 —	20 —
10 „	bl	25 —	25 —
20 „	v	30 —	35 —
50 „	r-br	40 —	200 —

Ostrumelien

Landkarte Ostrumelien siehe Bulgarien Tafel 10 von Lückes Atlas der Briefmarken-Geographie, 4. Auflage.

V 1881 —			
5 Paras	s/g	7 —	— 90
10 „	s/gn	1 50	— 75
20 „	s/ros	— 50	— 40
1 „	s/bl	1 25	1 25
5 „	r/bl	6 —	20 —

1884 —			
5 Paras	l	— 60	— 80
10 „	gn	— 20	— 60

Niederlande
Pays-Bas — Holland

Olanda
Németalföld — Nederland

Königreich — Royaume — Kingdom — Regno — Királyság — Koningrijk

I 1852 —

II 1864 —

III 1867 —



IV 1868/70 —

V 1870 — NACHP.

VI 1872/88 —

1872/88 —

VII 1876/94 —

VIII 1881/87 — NACHP.



Raum
für die Landkarte der
Niederlande
aus
Lückes Atlas
der
Briefmarken-Geographie,
4. Auflage
Tafel 8.

I 1852 —			
5 C(ent)	bl	10 —	1 —
10 „	r	12 —	— 25
15 „	o	18 —	4 50

II 1864 —			
5 C(ent)	bl	9 —	1 —
10 „	r	10 —	— 25
15 „	o	22 —	4 50

III 1867 —			
5 Cent.	bl	2 —	— 8
10 „	d-k	3 50	— 15
15 „	br	12 50	2 75
20 „	gn	9 —	1 85
25 „	v	12 50	5 —
50 „	bronze	20 —	7 —

IV 1868/70 —			
¼ Cent	l-br	— 75	— 12
1 „	s	3 50	3 20
1 „	gn	— 25	— 6
1½ „	ros	2 50	2 25
2 „	g	1 10	— 50
2½ „	v	3 —	3 —

V 1870 — Nachpm.			
5 (Cent)	br/o	1 75	1 25
10 „	v/bl	2 —	— 60

VI 1872/88 —			
5 Cent	bl	— 40	— 2
7½ „	l-br	— 40	— 20
10 „	ros	1 25	— 4
12½ „	gr	1 20	— 10
15 „	o	4 —	— 10
20 „	gn	5 —	— 10
22½ „	d-gn	2 —	1 75
25 „	l	5 50	— 12
30 „	ol-br	6 50	— 12
1 Gulden	bl-v	5 25	— 60
2 G. 50 C.	r/bl	15 —	4 50

VII 1876/94 —			
¼ Cent	ros	— 5	— 2
1 „	gn	— 5	— 3
2 „	s	— 15	— 3
2½ „	v	— 15	— 3

VIII 1881/87 — Nachpm.			
1 Cent	bl/s	— 55	— 55
1½ „	bl/s	— 55	— 55
2½ „	bl/s	— 30	— 25
5 „	bl/s	— 30	— 25
10 „	bl/s	1 25	— 35
12½ „	bl/s	1 72	2 —

I 1881/87

II 1891/96

1891/96

III 1891/96

IV 1894/1910

1894/1910

V 1898/1908

VI 1898/99

I 1881/87 ~~ Nachgm.

15	Cent.	bl/s	— 10 — 15
20	„	bl/s	— 80 — 20
25	„	bl/s	1 25 — 15
1	Gulden	bl/r	3 — — 30

II 1891/96 ~~

2	Cent	g	— 20 — 3
5	„	bl	— 25 — 2
7½	„	br	— 40 — 15
10	„	vio	— 10 — 3
12½	„	gr	— 50 — 4
15	„	br	— 75 — 10
20	„	gn	1 — — 6
22½	„	gs	1 — — 20
25	„	r	1 — — 8
50	„	ul	2 50 — 20
50	„	gn/br	1 75 — 20

III 1891/96 ~~

1	Gulden	bl-v	5 — — 1 25
1	„	br/ul	3 50 — 50
2	G. 50 C.	rbl	8 50 — 2 25
5	Gulden	gn/r	20 — — 11 —

IV 1894/1910 ~~ Nachgm.

½	Cent	ultr/s	— 8 — 10
1	„	ultr/s	— 5 — 5
1½	„	ultr/s	— 6 — 6
2½	„	ultr/s	— 15 — 10
3	„	ultr/s	— 12 — 12
4	„	ultr/s	— 20 — 20
5	„	ultr/s	— 25 — 5
6½	„	ultr/s	1 20 — 1 75
7½	„	ultr/s	— 50 — 20
10	„	ultr/s	— 35 — 10
12½	„	ultr/s	— 50 — 25
15	„	ultr/s	— 60 — 15
20	„	ultr/s	1 — — 60
25	„	ultr/s	— 80 — 15

V 1898/1908 ~~

½	Cent	r	— 3 — 1
1	„	r	— 4 — 1
1½	„	s/br	— 5 — 3
2	„	br	— 6 — 2
2½	„	gs	— 8 — 4

VI 1898/99 ~~

3	Cent	o	— 20 — 6
5	„	r	— 15 — 1
7½	„	br	— 30 — 5
10	„	gr	— 25 — 1
12½	„	bl	— 80 — 8
15	„	br	— 50 — 6

I 1869/99

II 1901/06

III 1898/1905

IV 1906/10

V 1906

VI 1907

VII 1907

1907

1907

I 1869/99 ~~

10	Cent	gn	— 60 — 5
22½	„	br/ul	— 50 — 6
40	„	rbl	— 65 — 3
50	„	gn/r	1 20 — 6

II 1901/06 ~~

3	Cent.	ol	— 10 — 2
17½	„	v	— 70 — 4

III 1898/1905 ~~

1	Gulden	gn	2 50 — 6
7½	„	v	5 50 — 45
5	„	l	11 — — 1 25
10	„	o	22 — — 12 —

IV 1906/10 ~~ Nachgm.

4	Cent : 6½	Cent.	ultr	— 40 — 45
40½	„ : 20	„	ultr	— 35 — 35
50	„ : 1	Guld.	blr	2 — 2 25
3	„ : 1	„	bl/r	2 — 2 25

V 1906 ~~

1	Cent	r	— 30 — 30
3	„	ol	— 60 — 60
5	„	v-gr	— 75 — 75

VI 1907 ~~

½	Cent.	: 1	U.	r-l — 30 — 40
1	„	: 1	„	r-l — 10 — 15
1½	„	: 1	„	r-l — 15 — 20
2½	„	: 1	„	r-l — 20 — 30
5	„	: 2½	„	r — 20 — 20
6½	„	: 10	„	r — 35 — 40
7½	„	: 1	„	bl — 35 — 35
10	„	: 1	„	bl — 30 — 30
12½	„	: 1	„	bl — 60 — 70
15	„	: 2½	„	r — 50 — 50
25	„	: 5	„	bl 1 — 1 —
50	„	: 5	„	bl 2 — 2 —
1	Gulden	: 5	„	blr 2 50 — 3 75

Niederlande — Pays-Bas — Holland — Olanda — Németalföld — Nederland

Niederlande — Pays-Bas — Holland — Olanda — Németalföld — Nederland

Niederlande — Pays-Bas — Holland — Olanda — Nemetalföld — Nederland

I 1908

II 1923 (X DIENSTZEGEL PORTEN AANTEEKEN RECHT)

III 1923 NACHPM.

IV 1924 (X TE BETALEN PORT) NACHPM.

I 1908

3 Cent r-bl — 75 — 25
10 „ o-r — 50 — 50

II 1921

1½ Ct. : 3 Ct. ol-gn — 30 — —
1 Pf. : 17½ „ ultr/br 2 40 — —

III 1923 Nachpm.

1 : ⅜ Ct. ultr — 15 — 15
2½ : 7 „ ultr — 10 — 10
25 : 21½ „ ultr 1 — 1 —
25 : 17½ „ ultr — 85 — 85

IV 1924 Nachpm.

4 CNT : 3 Ct. gn — — — —
5 „ : 4 „ r — — — —
10 „ : 7½ „ bl — — — —
12½ „ : 5 „ ros — — — —

Norddeutscher Postbezirk — Confédération de l'Allemagne du Nord
North German Confederation — Confederazione Germanica del Nord
Észak-német póstakerület — Noord-Duitschpostgebied

I 1868

II 1868

III 1869

IV 1869

V 1868 — 1869

VI 1869

VII 1870 DIENSTM.

Raum
für die Landkarte
Norddeutscher Postbezirk
aus
Lichtes Atlas
der
Briefmarken-Geographie,
4. Auflage
Tafel 4

Norddeutscher Postbezirk

I 1868 ---

¼	Groschen	v	2 —	— 85
½	„	gn	3 50	— 60
½	„	o	7 50	— 25
1	„	ros	7 50	— 4
2	„	bl	20 —	— 10
5	„	g-br	20 —	— 50

II 1868 ---

1	Kreuzer	gn	5 —	2 75
3	„	o	8 —	4 —
5	„	ros	20 —	— 80
7	„	bl	35 —	2 50
18	„	g-br	2 50	6 —

III 1869 ~~ T. 1868

¼	Groschen	v	1 50	2 25
½	„	gn	— 20	— 20
½	„	o	— 15	— 15
1	„	k-ros	— 15	— 3
2	„	bl	— 20	— 8
5	„	g-br	— 45	— 70

IV 1869 ~~ T. 1868

1	Kreuzer	gn	— 85	— 75
3	„	o	3 25	— 8
5	„	k-ros	— 25	— 15
7	„	bl	— 45	70
18	„	br	25 —	56 —

V 1868 --- (Für Hamburg) 1869 ~~

½	Schilling	br	30 — 25 —	— 20 — 25

VI 1869 ~~

10	Groschen	gr	50 —	8 —
30	„	bl	12 —	4 —

VII 1870 ~~ Dienstm.

¼	Grosch.	s-br	3 —	4 —
½	„	s-br	— 80	2 50
½	„	s-br	— 45	— 05
1	„	s-br	— 35	— 15
2	„	s-br	— 40	— 60
1	Kreuzer	s-gr	3 50	30 —
2	„	s-gr	7 50	100 —
3	„	s-gr	9 75	8 —
7	„	s-gr	3 25	35 —

Elsass-Lothringen

VIII 1870 ~~

1	Centime	ol	2 50	15 —
2	Centimes	br	2 —	30 —
4	„	gr	6 —	8 —
5	„	gn	3 —	2 —
10	„	br	1 50	— 50
20	„	bl	3 75	1 75
25	„	d-br	5 —	7 —

Elsass-Lothringen — Alsace-Lorraine — Elzas-Lotharingen
Alsazia-Lorena — Elszász-Lotharingia

VIII 1870

Raum
für die Landkarte
Elsass-Lothringen
aus
Lichtes Atlas
der
Briefmarken-Geographie,
4. Auflage,
Tafel 8.

Norwegen
Norway — Norvegia

Norvège
Norvégia — Noorwegen

Königreich — Royaume — Kingdom — Regno — Királyság — Koningrijk

Raum
für die Landkarte
Norwegen
aus
Lückes Atlas
der
Briefmarken-Geographie,
4. Auflage,
Tafel 2.

I 1855

4	Skilling bl	75 —	2 —

II 1856/57

2	Skilling	g	30 —	1 25
3	„	gr-r	12 —	1 50
4	„	bl	10 —	— 15
8	„	k	40 —	— 65

III 1863/66

3	Skilling	g	20 —	7 —
3	„	gr-v	21 —	15 —
3	„	bl	14 —	— 15
8	„	ros	25 —	1 25
24	„	br	2 25	2 75

IV 1867/68

1	Skilling	s	2 —	— 80
2	„	o	— 40	— 50
3	„	d-v	22 —	2 —
4	„	bl	5 —	— 15
8	„	ros	17 50	1 25

V 1872/76

1	Skilling	gn	— 20	— 25
2	„	bl	— 35	— 45
3	„	ros	1 50	— 15
4	„	v	— 60	— 80
6	„	r-br	13 —	1 75
7	„	br	— 80	— 90

VI 1877/84

1	Öre	br-gr	— 15	— 6
3	„	o	2 —	— 85
5	„	bl	2 —	— 10
10	„	ros	2 —	— 4
12	„	gn	2 —	— 80
20	„	br	7 50	— 15
25	„	v	26 —	2 25
35	„	gn	1 50	— 30
50	„	br-l	1 50	— 15
60	„	bl	2 —	— 15

1878

1,00	Kr(ona)	gn	2 —	— 40
1,50	„	bl	3 50	1 75
2,00	„	ros	4 —	1 10

VII 1882 Posthorn nicht schattiert.

5	Öre	g	3 —	— 10
5	„	gr	1 50	— 5
10	„	r	1 —	— 2
12	„	gn	85 —	7 50
12	„	br	3 —	1 75
20	„	r-br	6 —	— 40

Norwegen — Norvège — Norway — Norvegia — Norvégia — Noorwegen

I 1855/84

II 1888

1889/92

III 1889/98 NACHP.-M.

IV 1894/1911 (Inschrift|Inscript.|Fellrat|Opschrift NORGE)

1894/1911 (Inschrift|Inscript.|Fellrat|Opschrift NORGE)

V 1905

VI 1906/08

VII 1907/10

1909

VIII 1910/18

IX 1914 NACHP.-M.

X 1914

I 1855/84

20	Öre	bl	3 — — 4
25	„	v	— 75 — 15

II 1888

2	Öre/12	Öre br	— 8 — 8

1889/92

1	Öre	ol-br	1 10	1 10
1	„	ol-gr	— 25	— 25
2	„	br	— 12	— 10

III 1889/98 Nachpr.

1	Öre	ol-gr	— 4	— 5
4	„	r-v	— 12	— 12
10	„	k	— 20	— 10
20	„	bl	— 85	— 8
50	„	l-br	— 90	— 90

IV 1894/1911

Inschrift|Inscript.|Fellrat|Opschrift NORGE

1	Öre	ol-gr	— 3	— 3
2	„	br	— 5	— 3
3	„	o	— 10	— 2
5	„	gn	— 10	— 1
10	„	ros	1 —	— 2
15	„	br	— 25	— 12
20	„	bl	— 18	— 1
25	„	l	— 35	— 1
30	„	gr	— 60	— 8
35	„	gn	1 —	— 20
50	„	l-br	— 80	— 3
60	„	kl	— 90	— 12

V 1905

1	Kr.	: 2	Skill. o	1 75	1 50
1	„	50 : 2	„ o	2 75	3 —
1	„	: 3	„ o	3 50	2 75

VI 1906/08

30	Öre	: 7	Skill. br	— 60 — 30
35	„	: 4	„ v	— 40 — 35

VII 1907 1909/10

1	Kr.	gn	1 75	1 —	1 75 1 50
1,50	„	bl	2 75	2 25	3 75 3 75
2,00	„	ros	3 50	1 25	3 — — 90

VIII 1911

Glatter Grund Fond uni
Plain Background

1	Krone	gn	1 65	— 50
1,50	„	ult	2 50	1 50
2	„	ros	1 70	— 50
5	„	d-v	4 50	1 —

IX 1914 NACHP.-M.

15	Öre	br	— 12	— 3

X 1914

5	Öre	d-gn	— 5	— 5
10	„	ros	— 10	— 5
20	„	d-bl	— 35	— 15

Norwegen — Norvège — Norway — Norvegia — Norvégia — Noorwegen

Österreich — Autriche — Austria
Ausztria — Oostenrijk

Ehemaliges Kaiserreich — Ancien Empire — Formerly Empire — Ex-Impero — Hajdani Császárság
Voormalig Keizerrijk



Österreich — Autriche — Austria — Ausztria — Oostenrijk

I 1863/64

II 1863/64

III 1863 — 1867/80

IV 1867

V 1883

VI 1890

I 1863/64				
2 Kreuzer	g	1.25	—	60
3 „	gn	1.50	—	80
5 „	ros	—	75	— 5
10 „	bl	2.25	—	90
15 „	br	3	—	10
II 1863/64				
2 Soldi	g	2.25	2.75	
3 „	gn	—	50	1.25
5 „	ros	—	15	— 15
10 „	bl	—	40	— 40
15 „	br	—	50	— 75
III 1863 — 1867/80 Zeitungsmarken				
1 Kr.	gr-l	—	30	— 40
½ „	gn	—	20	— 10
1 „	l	—	4	— 1
IV 1867				
2 Kr.	g	—	10	— 6
3 „	gn	—	25	— 5
5 „	r	—	12	— 1
10 „	bl	1.60	—	2
15 „	br	—	40	— 15
25 „	l	—	70	— 20
50 „	br	1.50		3.50
V 1883				
2 Kr.	br	—	8	— 1
3 „	gn	—	10	— 4
5 „	r	—	40	— 1
10 „	bl	—	25	— 3
20 „	gr	—	45	— 15
50 „	r-l	3.50		2.25
VI 1890				
1 Kreuzer	gr	—	4	— 5
2 „	br	—	6	— 2
3 „	gn	—	10	— 3
5 „	r	—	12	— 1
10 „	bl	—	25	— 8
12 „	ros	—	50	— 5
15 „	l	—	35	— 5
20 „	ol	—	45	— 10
24 „	gr-bl	—	50	— 20
25 „	br	—	70	— 8
50 „	v	1.20		— 70

Österreich — Autriche — Austria — Ausztria — Oostenrijk

I 1891

II 1890

1898

III 1894/95

1894/95

IV 1900/02

1900/02

1900/02

1900/02

V 1900/02

I 1891

20	Kreuzer	ol	— 45	— 4
24	„	bl	— 55	— 5
30	„	br	— 70	— 8
50	„	v	1 20	— 15

II 1890/96

1	Gulden	bl	2 10	— 25
2	„	v	4 —	1 75
1	„	gr-l	2 10	— 20
2	„	gn	4 —	1 75

III 1894/95 Nachpm.

1	Kreuzer	br	— 10	— 12
2	„	br	— 8	— 15
3	„	br	— 10	— 8
5	„	br	— 12	— 6
6	„	br	— 15	— 25
7	„	br	— 20	— 40
10	„	br	— 25	— 8
20	„	br	— 45	— 50
30	„	br	1 10	1 50

IV 1900/1902

1	Heller	l/s	— 3	— 4
2	„	gr/s	— 4	— 4
3	„	br/s	— 6	— 2
5	„	gn/s	— 8	— 1
6	„	o/s	— 10	— 2
10	„	ros/s	— 12	— 1
20	„	br/s	— 25	— 3
25	„	bl/s	— 30	— 4
30	„	r-l/s	— 35	— 5
35	„	gn/s	— 40	— 6
40	„	ol/s	— 45	— 8
50	„	gr-bl/s	— 55	— 8
60	„	br/s	— 70	— 4
1	Krone	ros/s	1 10	— 4
2	Kronen	gr-l/s	2 10	— 8
4	„	gn/s	4 —	— 60

V 1900/02

2	(Heller)	bl	— 4	— 3
6	„	o	— 10	— 15
10	„	br	— 12	— 12
20	„	ros	— 25	— 11

I/II 1899/1900 — Nachpm.

1	Heller	br	— 3	— 4
3	"	br	— 4	— 5
4	"	br	— 6	— 8
5	"	br	— 8	— 8
6	"	br	— 10	— 8
10	"	br	— 12	— 8
12	"	br	— 20	— 25
15	"	br	— 20	— 10
20	"	br	— 25	— 5
40	"	br	— 45	— 25
100	"	br	1.10	— 80

III 1904/05

1	Heller	r-l	— 2	— 5
2	"	V-g	— 4	— 5
3	"	g-br	— 6	— 3
5	"	bl-gn	— 8	— 3
6	"	o	— 10	— 3
10	"	rosa	— 12	— 3
20	"	br/s	— 25	— 8
25	"	blg	— 30	— 10
30	"	r-lg	— 35	— 8

IV 1904/05

35	Heller	gn	— 40	— 8
40	"	r	— 45	— 8
50	"	bl	— 5	— 8
80	"	br	— 70	— 5
72	"	o	— 80	— 35

V 1906/07 — T. 1904/05

5	Heller	k-gn	— 9	— 3
10	"	rosa	— 12	— 1
12	"	b-v	— 15	— 10
20	"	br	— 25	— 5
25	"	bl	— 30	— 8
30	"	r-l	— 35	— 8

VI 1908

1	Heller	gr-s	— 1	— 1
2	"	v	— 1	— 1
3	"	r-l	— 1	— 1
5	"	gn	— 1	— 1
6	"	ol	— 0	— 1
10	"	rosa	— 0	— 1

V 1906/07

VI 1908

I 1908

1908

1908

II 1908/09

III 1908/13 — Nachpm.

1908/13

1908/13

I 1908

12	Heller	r	— 5	— 1
20	"	br	— 5	— 1
25	"	bl	— 12	— 1
30	"	ol	— 15	— 3
35	"	gr-bl	— 12	— 1
50	"	ol	— 15	— 3
60	"	k	— 15	— 1
1	Krone	v	— 45	— 1
2	Kronen	r/o	1.30	— 3
5	"	g-br/s	1.10	— 25
10	"	bl, ol/br	11 —	8 —

II 1908/09

5	Heller	bl	— 8	— 1
6	"	s	— 8	— 10
10	"	k	— 12	— 8
90	"	br	— 65	— 8

III 1908/13 — Nachpm.

1	Heller	k	— 3	— 4
2	"	k	— 4	— 6
4	"	k	— 8	— 4
6	"	k	— 10	— 5
10	"	k	— 12	— 3
14	"	k	— 30	— 20
20	"	k	— 35	— 6
25	"	k	— 30	— 30
30	"	k	— 55	— 35
50	"	k	— 55	— 25
100	"	k	1.10	— 40
5	Kronen	v	5 —	4 —
10	"	v	10 —	3.50

Österreich — Autriche — Austria — Ausztria — Oostenrijk

I 1908

1908

1908 1908 1908

II 1908/09

III 1908/18 NACHP.46

1908/18 NACHP.46

1908/18 NACHP.46

12	Heller	v	—	5	— 1
20	»	br	—	5	— 1
25	»	bl	—	13	— 1
30	»	ol	—	10	— 2
35	»	gr-bl	—	12	— 1
50	»	ol	—	15	— 3
60	»	k	—	15	— 1
1	Krone	v	—	35	— 1
2	Kronen	r/o	1	80	— 8
5	»	g-br/v	1	10	— 35
10	»	bl, ol/br	11	—	8 —

II 1908/09

2	Heller	bl	—	8	— 1
6	»	o	—	8	— 10
10	»	k	—	12	— 8
20	»	br	—	25	— 8

III 1908/18 Nachpm.

1	Heller	k	—	8	— 4
3	»	k	—	4	— 4
4	»	k	—	8	— 4
5	»	k	—	10	— 5
10	»	k	—	12	— 3
14	»	k	—	30	— 30
20	»	k	—	25	— 6
25	»	k	—	30	— 30
30	»	k	—	35	— 35
50	»	k	—	55	— 35
100	»	k	1	10	— 40
5	Kronen	v	5	—	4 —
10	»	v	10	—	9 50

Österreich — Autriche — Austria — Ausztria — Oostenrijk

I 1916 —

II 1917 ~

III 1917 ~

1918 ~

IV 1918 ~ (X Flugpost)

I 1916 —

2 Heller	br	— 3	— 2
4 „	gn	— 3	— 2
6 „	bl	— 4	— 2
10 „	o	— 4	— 2
30 „	l-r	— 4	— 2

II 1917 ~

2 Kronen	h-bl	— 25	— 2
3 „	ros	— 35	— 2
4 „	g-gn	— 45	— 5
10 „	v	3 —	3 —

III 1917 ~

15 Heller	br-r	— 2	— 2
20 „	gn	— 15	— 2
20 „	bl-gn	— 2	— 2
25 „	bl	— 3	— 2
30 „	v	— 3	— 2

1918 ~

1 Krone	r:g	— 3	— 2

IV 1918 ~ (X Flugpost) T. 1916

1.50 Kronen	: 2 Kr. v	— 20	— 20
2.50 „	: 3 „ ol	— 25	— 25
4 „	gr	— 60	— 60

V 1918/19 ~ (X Deutschösterreich) T. 1916/17

3 Heller	v	— 2	— 2
5 „	gn	— 2	— 2
6 „	o	— 3	— 3
10 „	r-v	— 2	— 2
12 „	gn-bl	— 2	— 2
15 „	br-r	— 2	— 2
20 „	bl-gn	— 2	— 2
25 „	bl	— 2	— 2
30 „	v	— 2	— 2
40 „	ol	— 2	— 2
50 „	d-gn	— 4	— 2
60 „	d-bl	— 2	— 2
80 „	r-br	— 2	— 2
90 „	d-l	— 3	— 3
1 Krone	r:g	— 5	— 2

Republik — République — Republic — Repubblica — Köztársaság — Republiek

V 1918/19 ~

1918/19 ~

1918/19 ~

Österreich — Autriche — Austria — Ausztria — Oostenrijk

I 1919 ~

II 1918/19 ~

III 1918/19 ~ (X Deutschösterreich)

IV 1919 ~ (X Deutschösterreich) NACHP.-M.

1919 ~ (X Deutschösterreich) NACHP.-M.

V 1919 ~ à —

1919 ~

I 1919 ~ (X Deutschösterreich) T. 1916

2 Kronen	bl	— 6	— 3
3 „	ros	— 8	— 4
4 „	gn	— 20	— 20
10 „	v	1 —	1 —

II 1918/19 ~ Zeitungsmarken

2 Heller	br	— 2	— 2
4 „	gn	— 2	— 2
6 „	bl	— 2	— 2
10 „	o	— 2	— 2
30 „	r-v	— 2	— 2

III 1918/19 ~

2 Heller	k:g	— 2	— 2
5 „	gn:g	— 2	— 2

IV 1919 ~ Nachpm. T. 1916/17

5 Heller	r	— 2	— 2
10 „	r	— 2	— 2
15 „	r	— 2	— 2
20 „	r	— 2	— 2
25 „	r	1 70	1 70
30 „	r	— 2	— 2
40 „	r	— 2	— 2
50 „	r	— 2	— 2
1 Krone	bl	— 35	— 35
5 Kronen	bl	— 35	— 35
10 „	bl	— 65	— 65

V 1919 ~

2 Heller	gr	— 2	— 2
5 „	gn	— 2	— 2
6 „	o	— 2	— 2
10 „	ros	— 2	— 2
12 „	gn-bl	— 2	— 2
20 „	gn	— 2	— 2
25 „	bl	— 2	— 2
30 „	d-br	— 2	— 2
40 „	v	— 2	— 2
45 „	ol	— 2	— 2
50 „	d-bl	— 2	— 2
1 Krone	v:g	— 2	— 2